

四管区海洋速報 (2019年第9号)

2019年5月10日発行

第四管区海上保安本部海洋情報部

Tel : 052-661-1611 (内線 : 2535)

URL : <http://www1.kaiho.mlit.go.jp/KAN4/index.html>

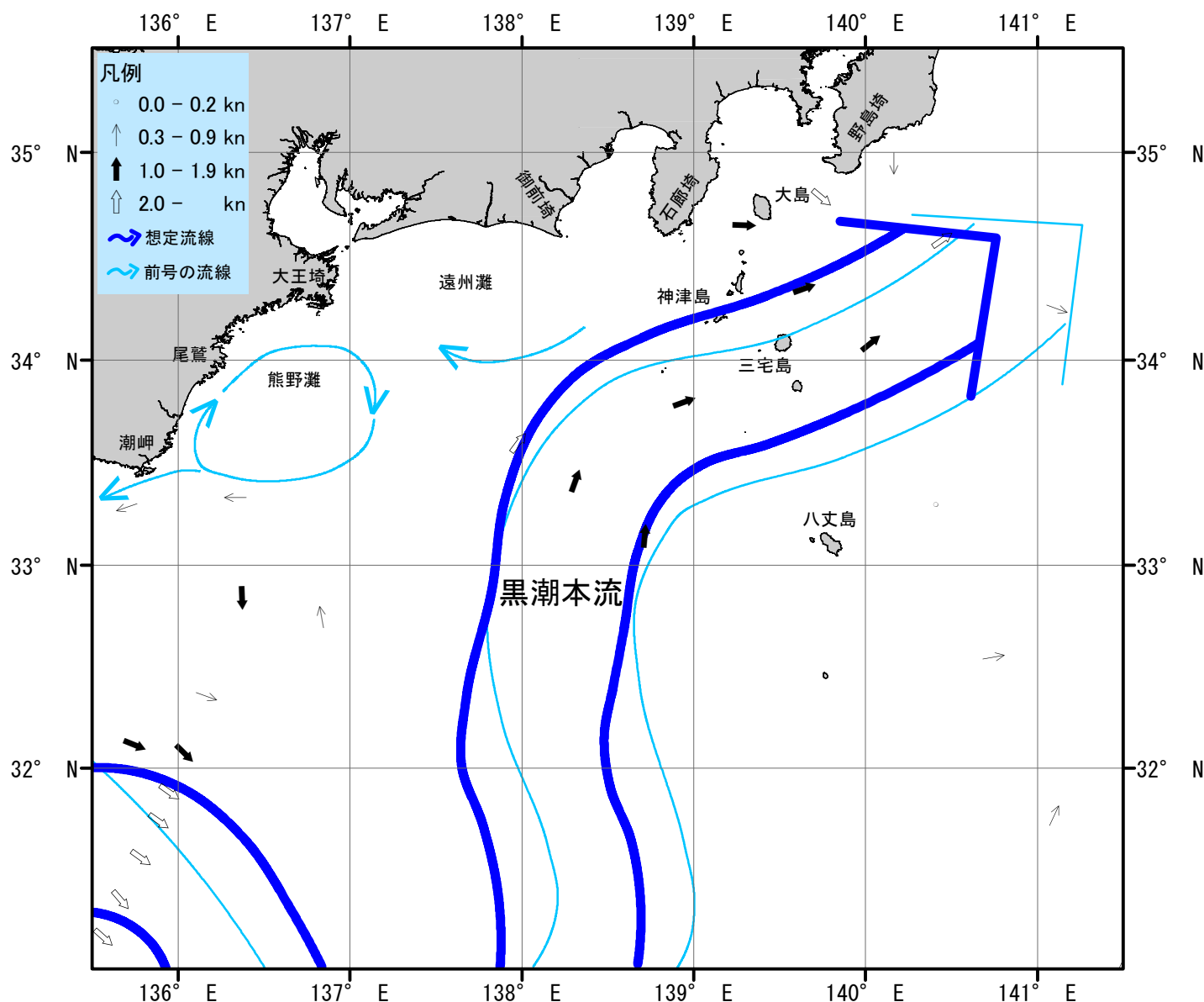
海況 : 黒潮流軸は、潮岬南100海里、大王埼南195海里、御前埼南280海里、石廊埼南南西150海里、八丈島西北西80海里を通り、東北東に流れている。

表面水温は、黒潮流域及びその沖合21~24℃台となっており、遠州灘沿岸域では17~22℃台、熊野灘沿岸域では18~22℃台となっている。

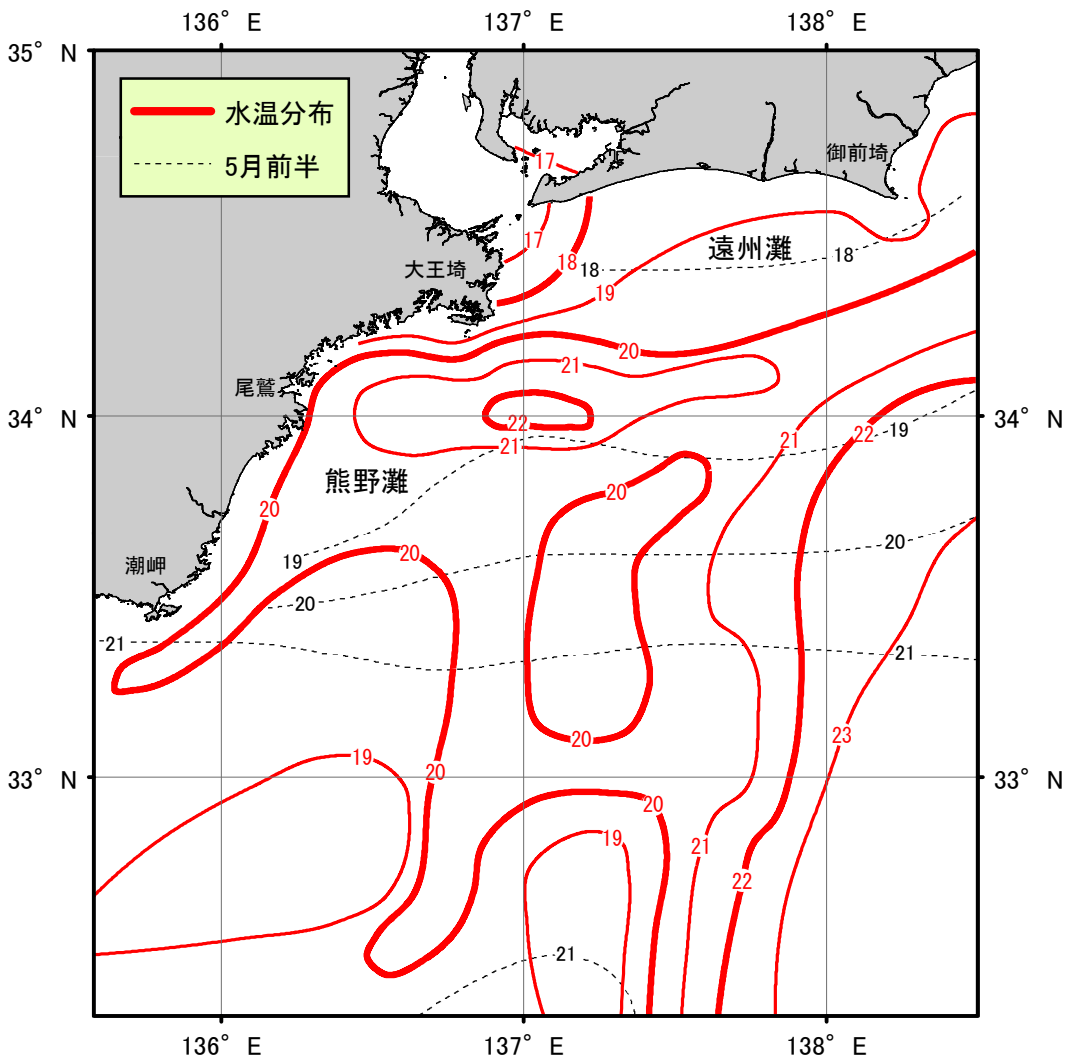
・伊勢湾内の水温・・・16℃台 (平年より1℃低め)

・三河湾内の水温・・・16~17℃台 (平年並み)

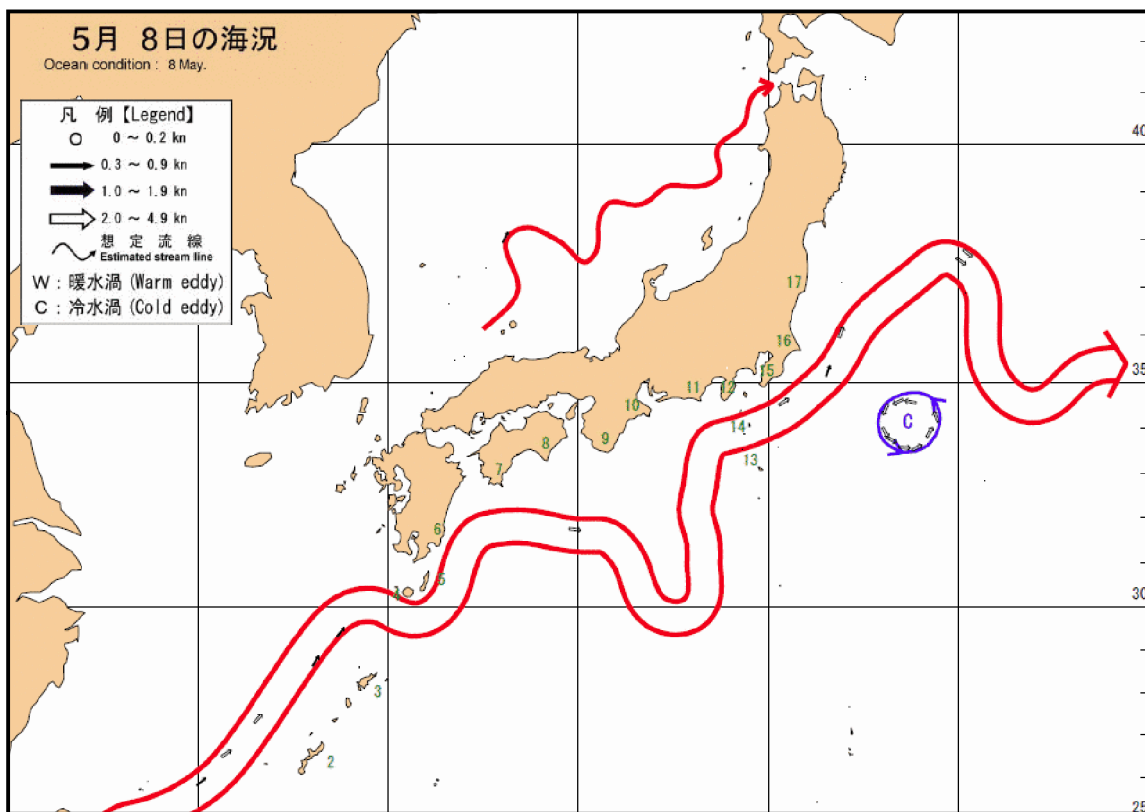
(平年値 : 1992年~2018年の5月前半平均値)



海流図 (観測期間 : 2019年4月26日-2019年5月9日)



表面水温分布図 (°C) (観測期間：2019年4月26日-2019年5月9日)
 (表面水温平年値：1940年-1993年)



海上保安庁「海洋速報令和元年第81号」
 黒潮流路 (観測期間：令和元年5月1日-令和元年5月8日)

商船三井「KAZUSA」・「ALTAIR TRADER」・「GRAND MEREYA」・「EAGLE TRADER」・「SUZUKASAN」・「MV TENSO」、
 小笠原海運「おがさわら丸」・東海汽船「さるびあ丸」「橘丸」、千葉県立水産高校「千潮丸」、和歌山県水産試験場「きのくに」、
 気象庁、海上保安庁、気象衛星「NOAA」