

四管区海洋速報 (2019年第8号)

2019年4月26日発行

第四管区海上保安本部海洋情報部

Tel : 052-661-1611 (内線 : 2535)

URL : <http://www1.kaiho.mlit.go.jp/KAN4/index.html>

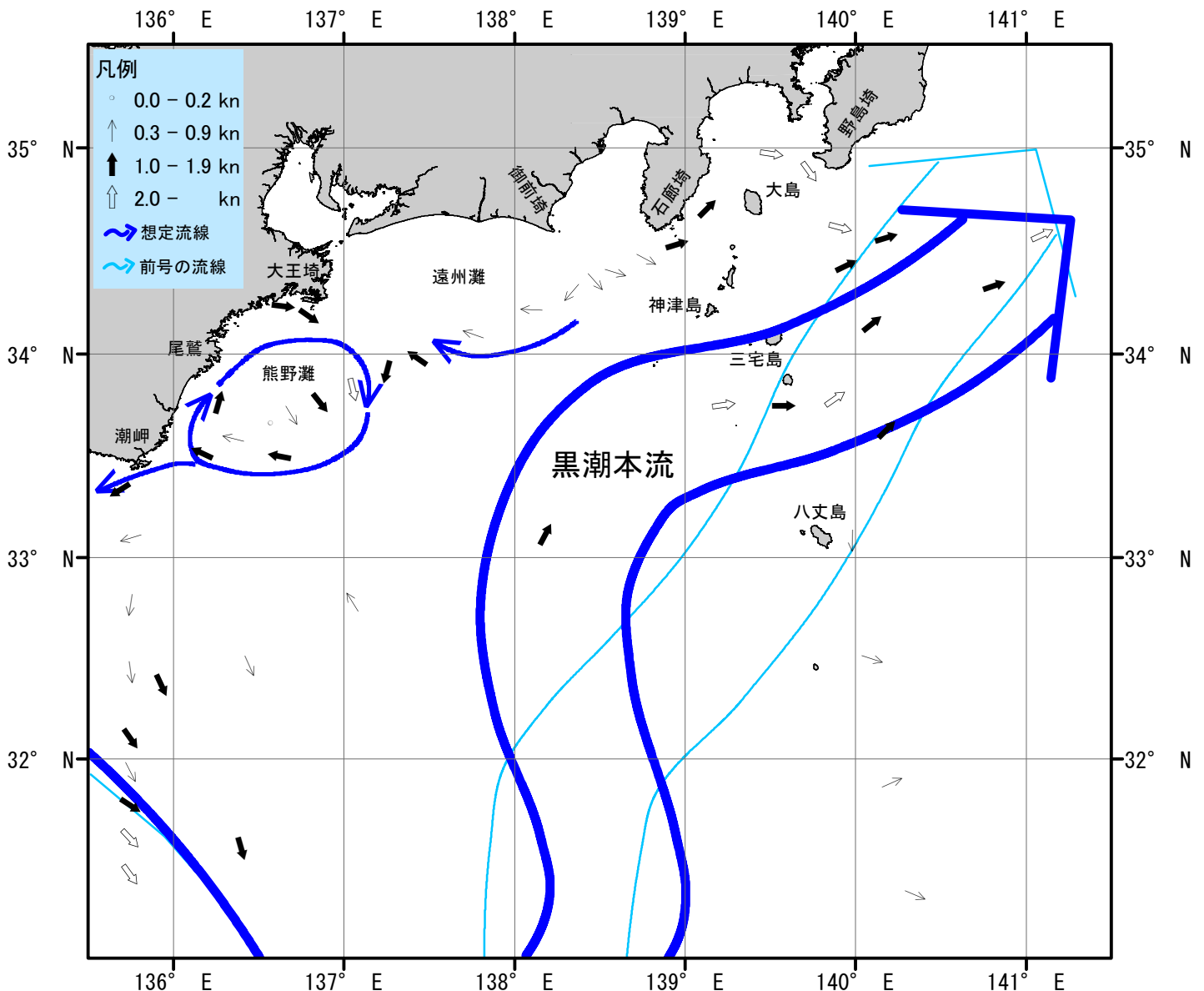
海況 : 黒潮流軸は、潮岬南115海里、大王埼南240海里、御前埼南195海里、石廊埼南南西145海里、八丈島北西55海里を通り、東北東に流れている。

表面水温は、黒潮流域及びその沖合20~23℃台となっており、遠州灘沿岸域では17~20℃台、熊野灘沿岸域では17~22℃台となっている。

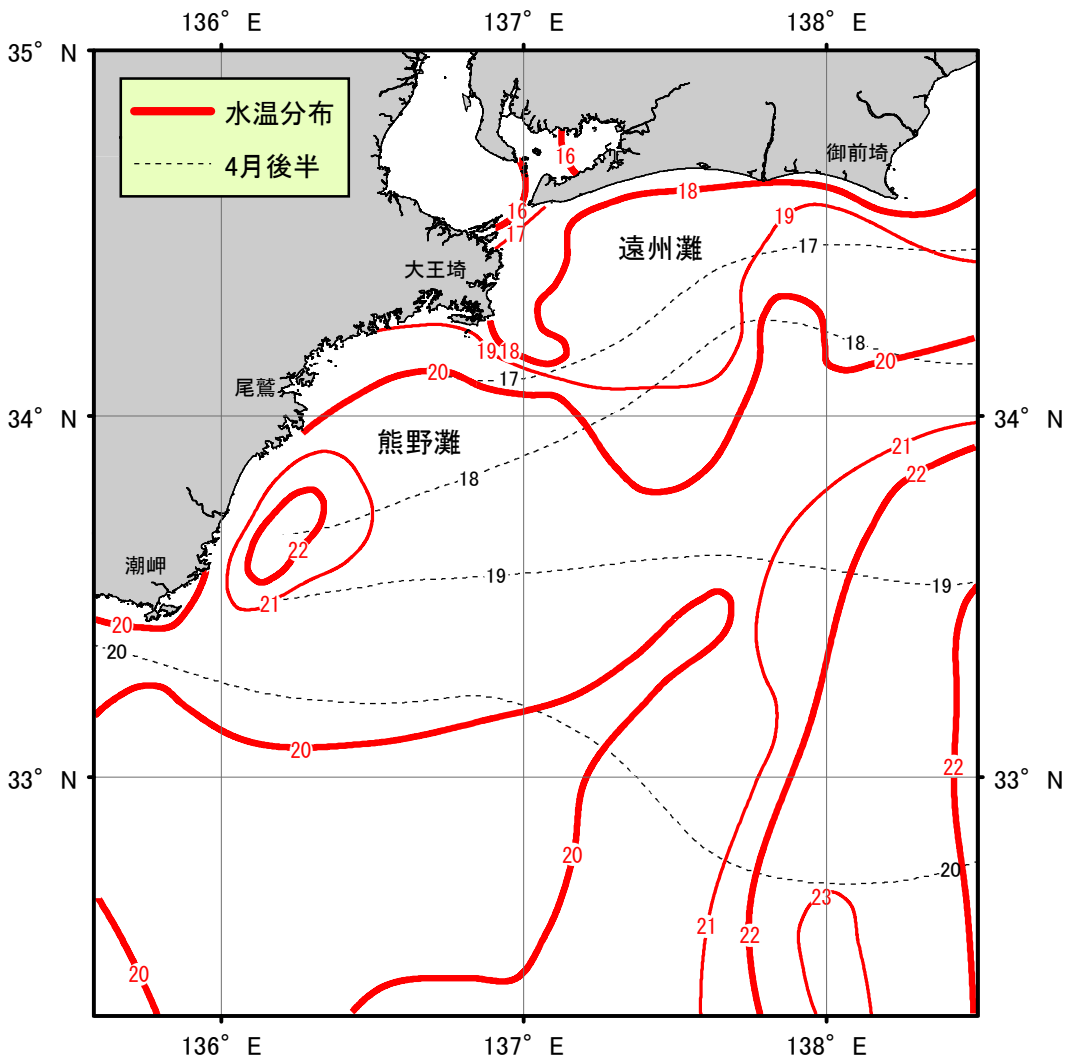
・伊勢湾内の水温・・・15~18℃台 (平年より2℃高め)

・三河湾内の水温・・・15~16℃台 (平年より2℃高め)

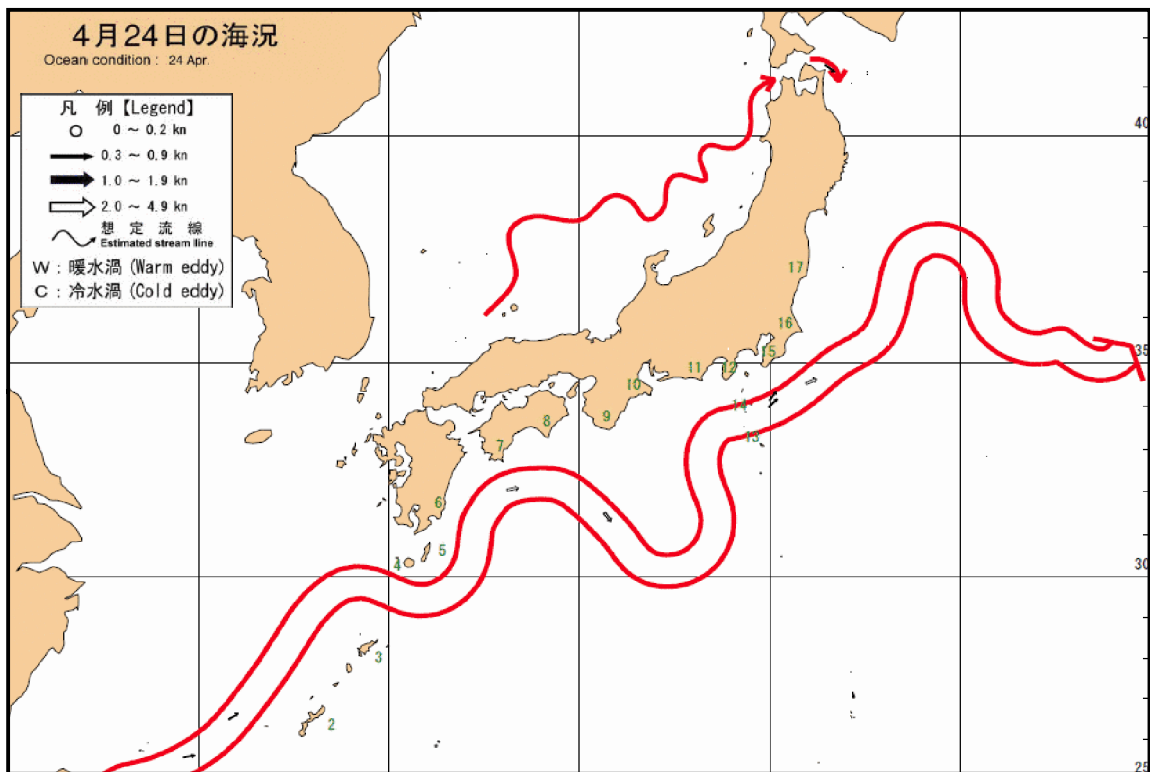
(平年値 : 1992年~2018年の4月後半平均値)



海流図 (観測期間 : 2019年4月12日-2019年4月25日)



表面水温分布図 (°C) (観測期間：2019年4月12日-2019年4月25日)
 (表面水温平年値：1940年-1993年)



海上保安庁「海洋速報平成31年第77号」
 黒潮流路 (観測期間：平成31年4月17日-平成31年4月24日)

商船三井「ENERGY PROGRESS」・「ALZUBARAH」・「ENERGY FRONTIER」・「AZUMASAN」、小笠原海運「おがさわら丸」、東海汽船「橘丸」、千葉県立水産高校「千潮丸」、水産大学「天鷹丸」、和歌山県水産試験場「きのくに」、三重県水産研究所「あさま」、気象庁、海上保安庁、気象衛星「NOAA」