

四管区海洋速報（平成31年第6号）

平成31年3月22日発行

第四管区海上保安本部海洋情報部

Tel : 052-661-1611 (内線 : 2535)

URL : <http://www1.kaiho.mlit.go.jp/KAN4/index.html>

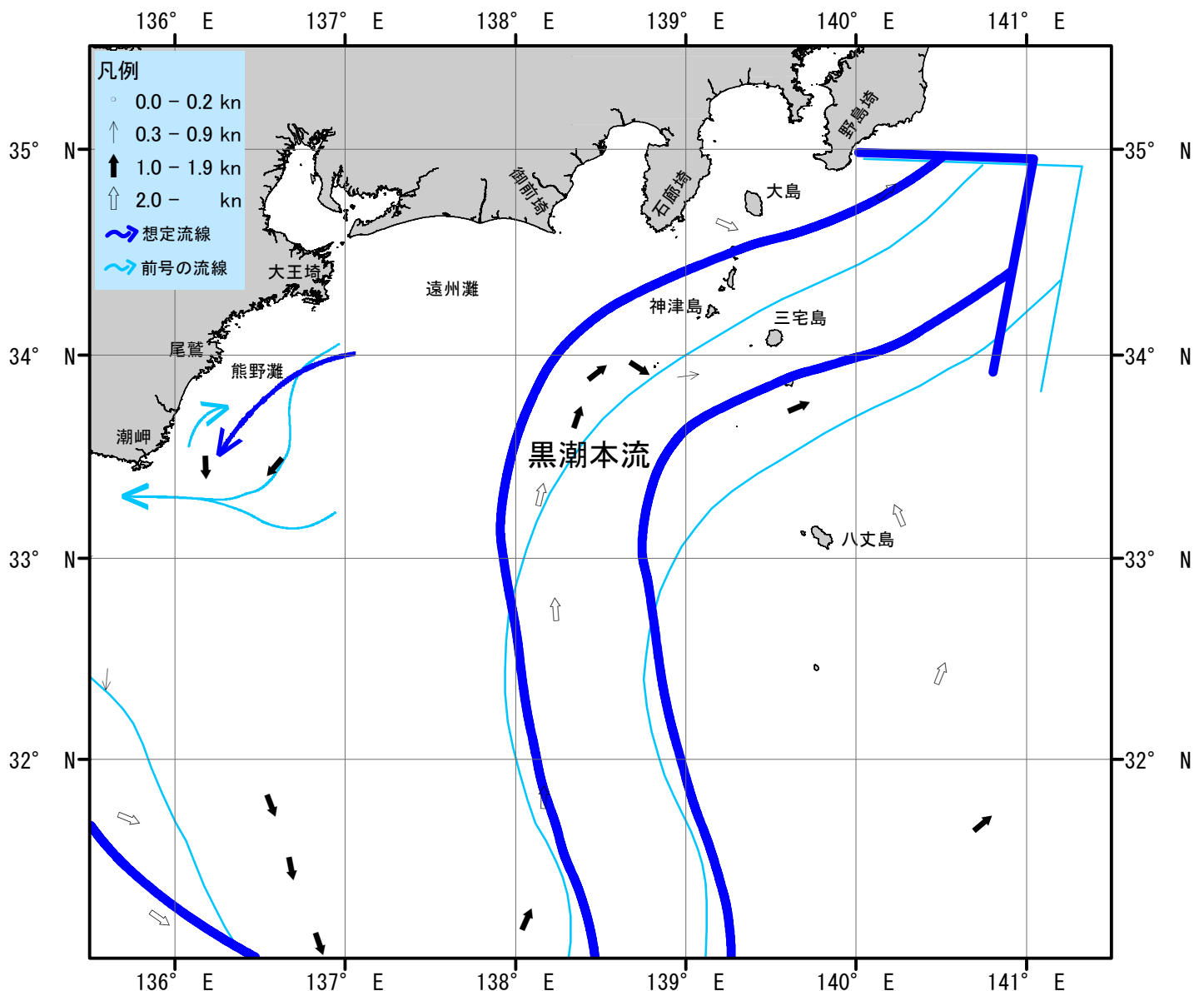
海況：黒潮流軸は、潮岬南140海里、大王埼南215海里、御前埼南東40海里、石廊埼南東25海里、八丈島北西70海里を通り、北東に流れている。

表面水温は、黒潮流域及びその沖合18～22℃台となっており、遠州灘沿岸域では15～20℃台、熊野灘沿岸域では16～19℃台となっている。

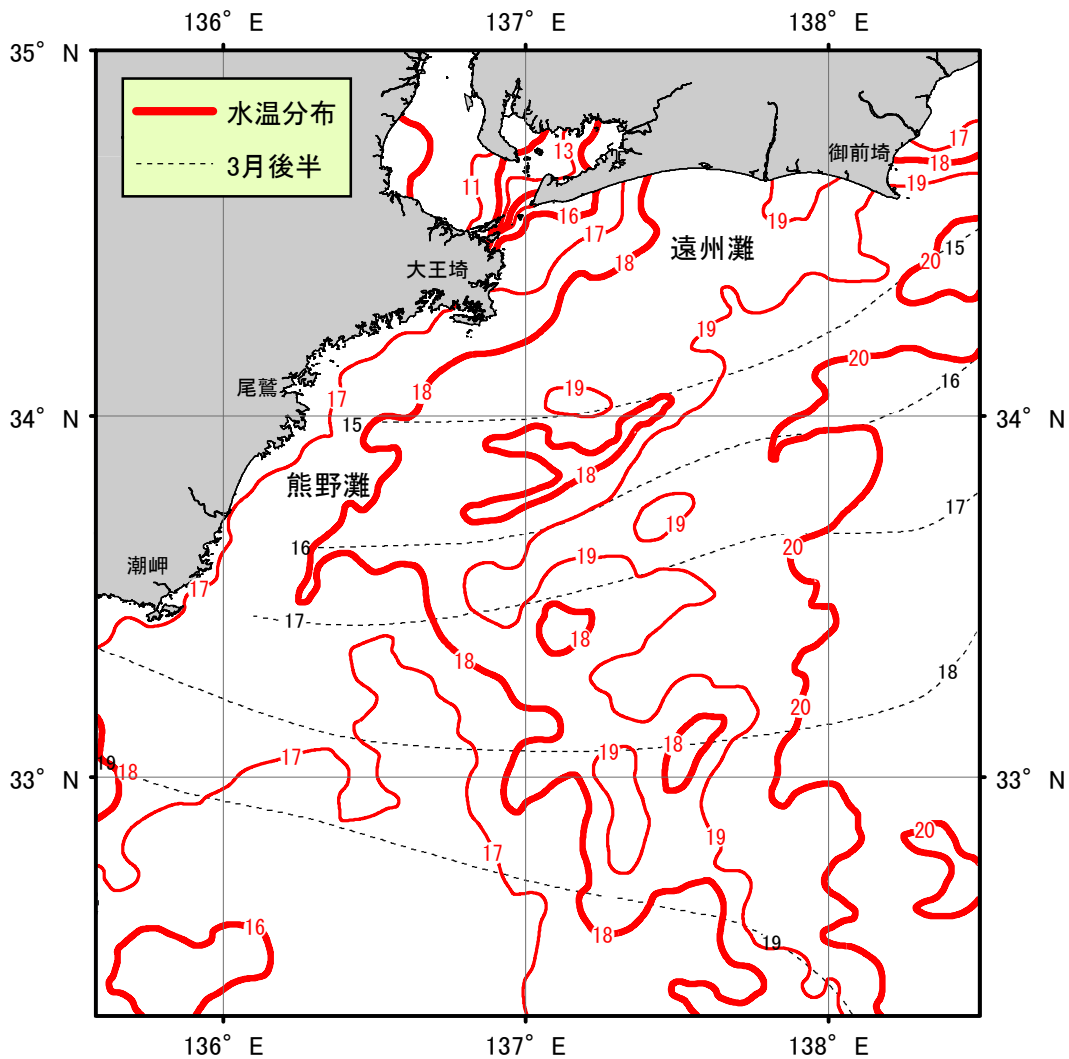
・伊勢湾内の水温・・・9～16℃台（平年より2℃高め）

・三河湾内の水温・・・11～14℃台（平年より3℃高め）

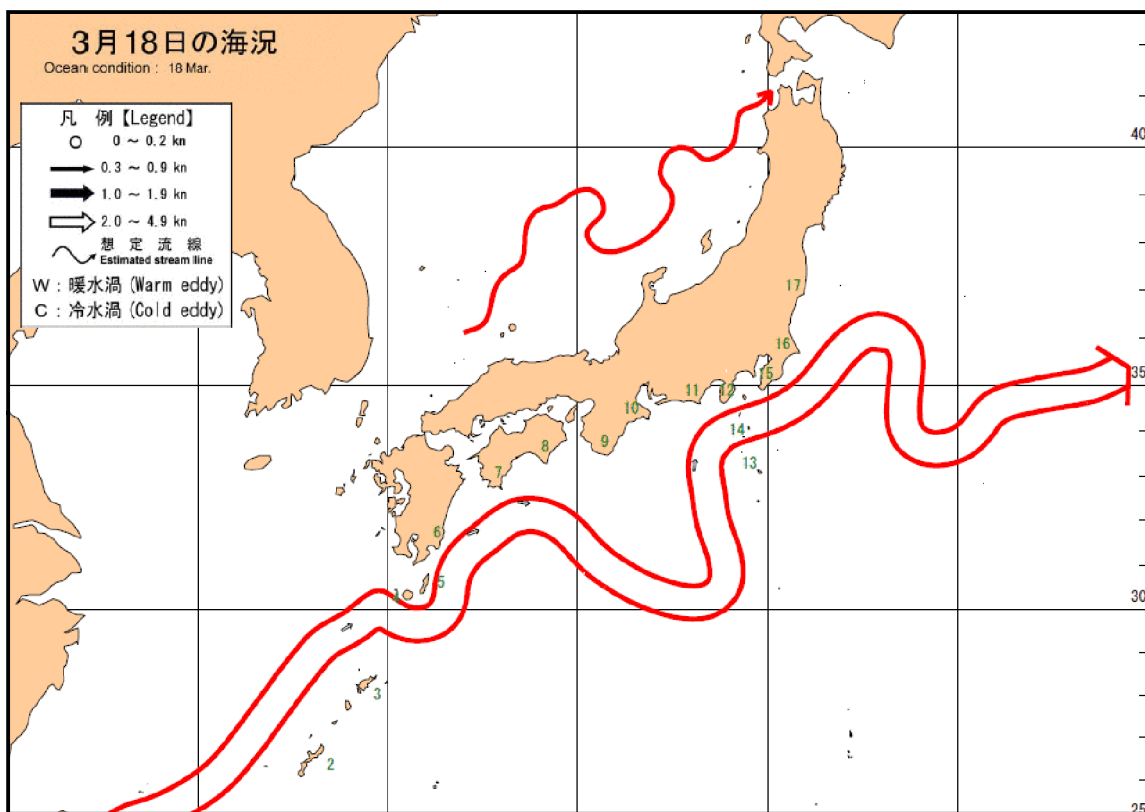
（平年値：1992年～2018年の3月後半平均値）



海流図（観測期間：平成31年3月8日-平成31年3月20日）



表面水温分布図 (°C) (観測期間：平成31年3月8日-平成31年3月20日)
 (表面水温平年値：1940年-1993年)



海上保安庁「海洋速報平成31年第51号」

黒潮流路 (観測期間：平成31年3月11日-平成31年3月18日)

商船三井「AL WAJBAH」、 「AL ZUBARAH」、 「EAGLE TRADER」、 GRAND MEREYA)、 「KURENAI」、 「MOL COMPETENCE」、
 小笠原海運「おがさわら丸」、 東海汽船「さるびあ丸」・「橘丸」、 三重県水産研究所「あさま」、 防衛省、 気象庁「凌風丸」、
 海上保安庁、 気象衛星「NOAA」