

四管区海洋速報（平成31年第4号）

平成31年2月22日発行

第四管区海上保安本部海洋情報部

Tel : 052-661-1611 (内線 : 2535)

URL : <http://www1.kaiho.mlit.go.jp/KAN4/index.html>

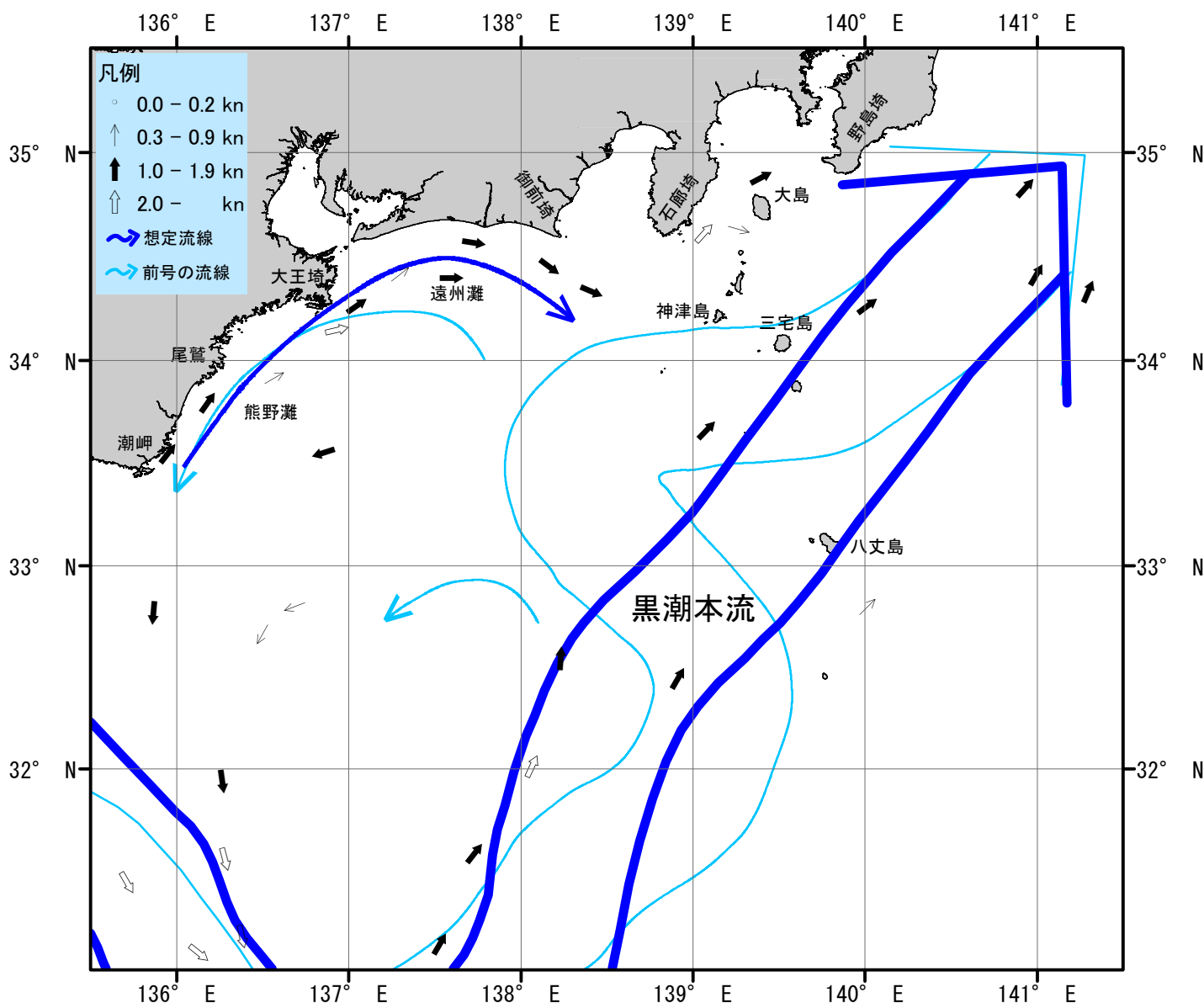
海況：黒潮流軸は、潮岬南110海里、大王埼南220海里、御前埼南東90海里、石廊埼南東65海里、八丈島北西20海里を通り、北東に流れている。

表面水温は、黒潮流域及びその沖合18～22℃台となっており、遠州灘沿岸域では14～20℃台、熊野灘沿岸域では18～21℃台となっている。

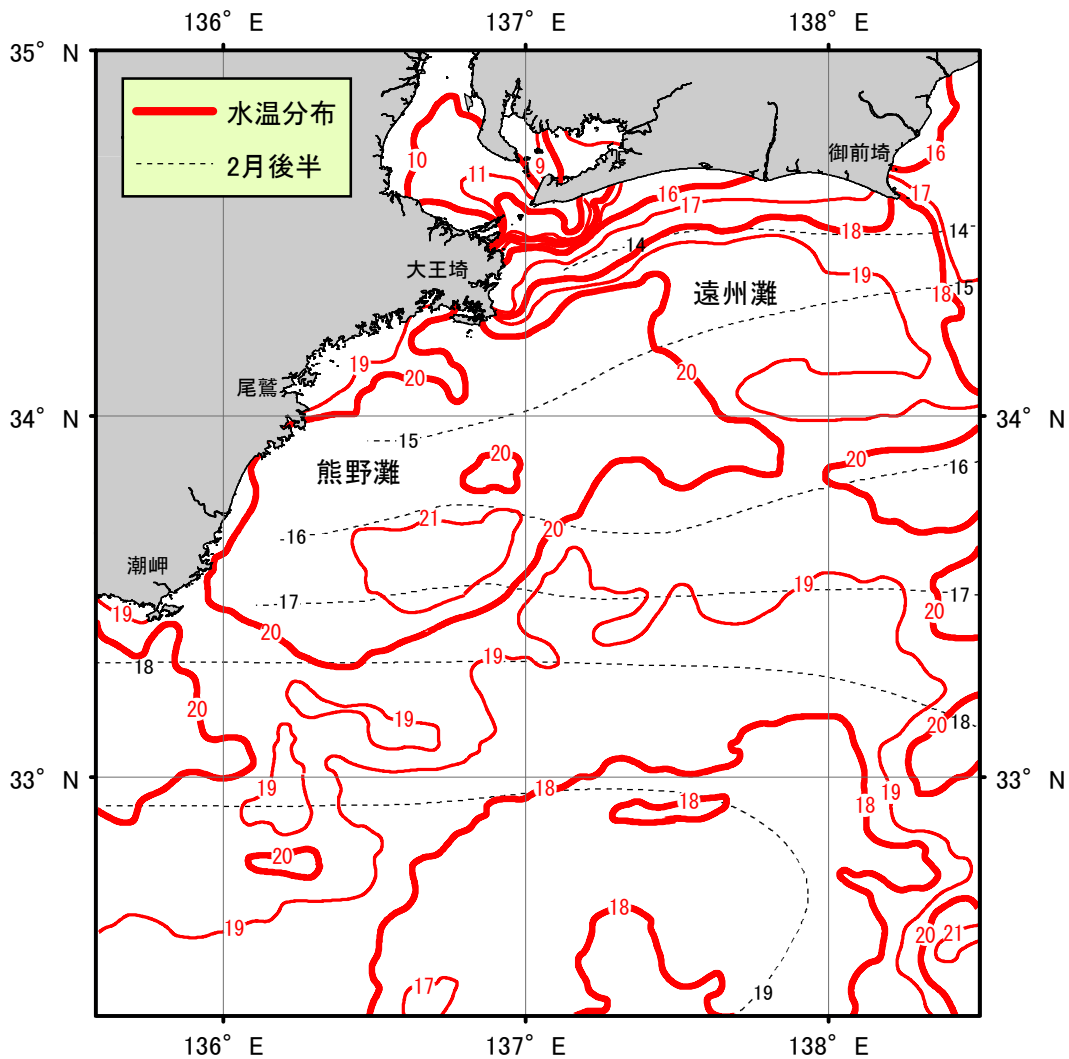
・伊勢湾内の水温・・・9～14℃台（平年より2℃高め）

・三河湾内の水温・・・6～9℃台（平年並み）

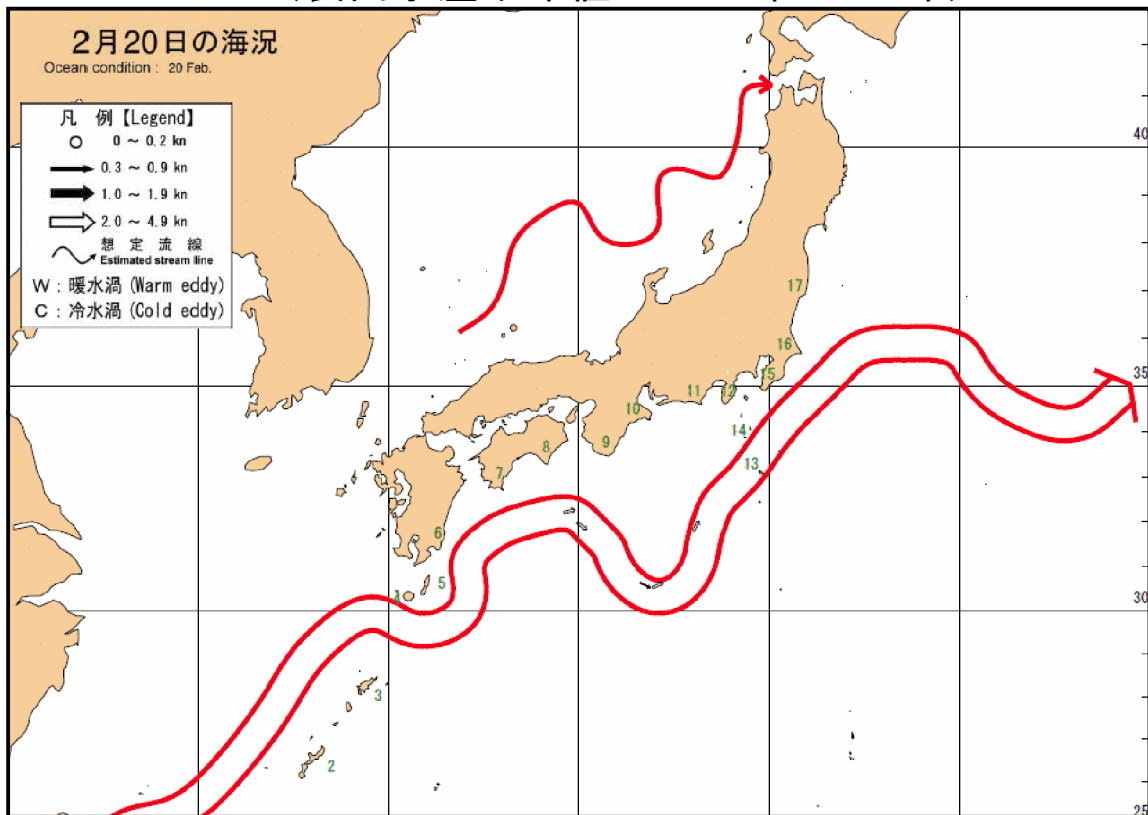
（平年値：1992年～2018年の2月後半平均値）



海流図（観測期間：平成31年2月8日-平成31年2月21日）



表面水温分布図 (°C) (観測期間：平成31年2月8日-平成31年2月21日)
 (表面水温平年値：1940年-1993年)



海上保安庁「海洋速報平成31年第33号」
 黒潮流路 (観測期間：平成31年2月13日-平成31年2月20日)

商船三井「AL BIDD」・「AL ZUBARAH」・「AWOBASAN MARU」・「ENERGY ADVANCE」・「ENERGY PROGRESS」・「GRAND MEREYA」
 「MIDNIGHT DREAM」・「HAKKAISAN」・「YUFUSAN」、静岡県立焼津水産高校「やいづ」、和歌山県水産試験場「きのくに」
 水産大学校「耕洋丸」、小笠原海運「おがさわら丸」、東海汽船「さるびあ丸」「橘丸」、三重県水産研究所「あさま」、防衛省、
 気象庁「啓風丸」、海上保安庁、気象衛星「NOAA」