

四管区海洋速報（平成31年第3号）

平成31年2月8日発行

第四管区海上保安本部海洋情報部

Tel : 052-661-1611 (内線 : 2535)

URL : <http://www1.kaiho.mlit.go.jp/KAN4/index.html>

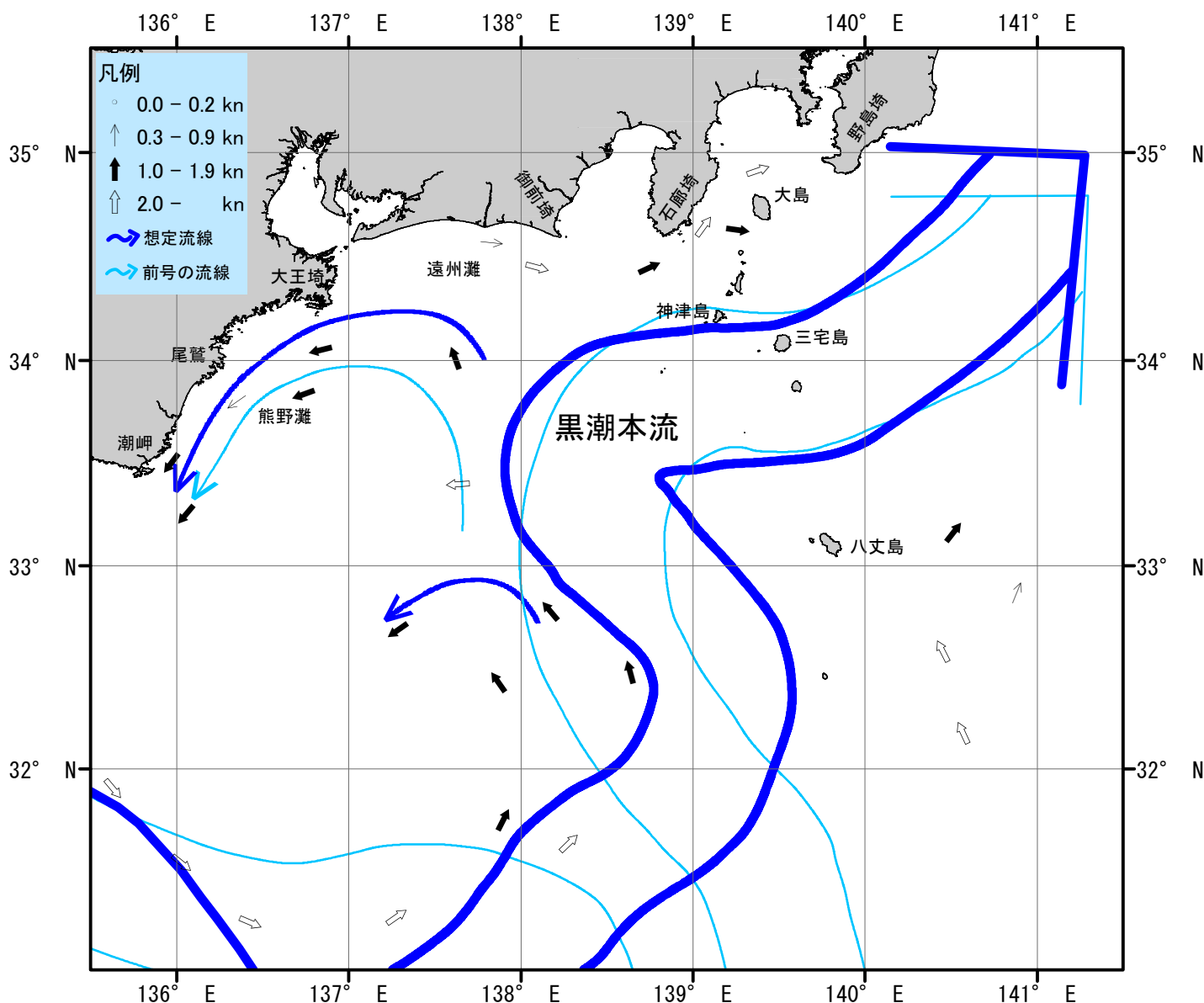
海況：黒潮流軸は、潮岬南125海里、大王埼南210海里、御前埼南東45海里、石廊埼南40海里、八丈島北50海里を通り、北東に流れている。

表面水温は、黒潮流域及びその沖合18～22℃台となっており、遠州灘沿岸域では14～20℃台、熊野灘沿岸域では18～19℃台となっている。

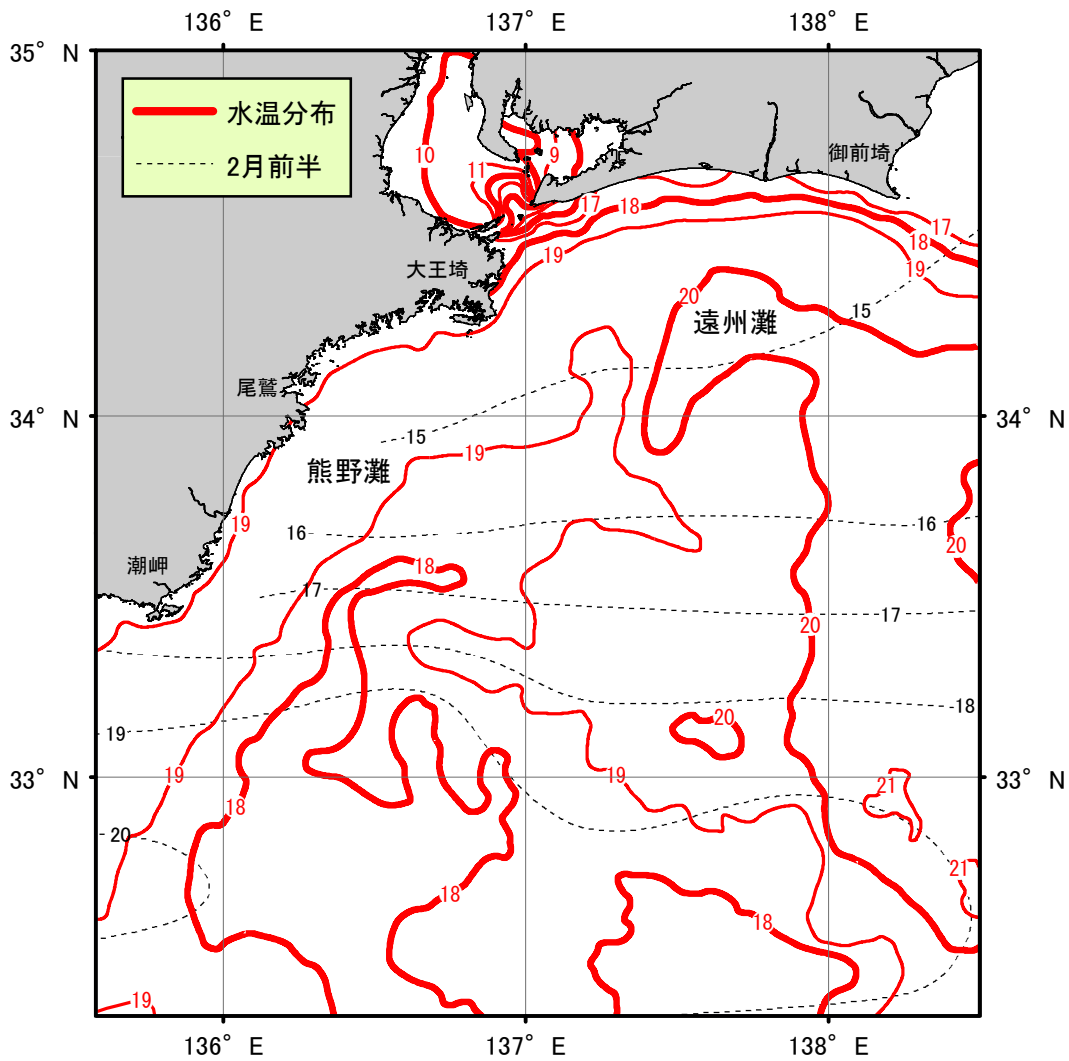
・伊勢湾内の水温・・・ 9～14℃台（平年より2℃高め）

・三河湾内の水温・・・ 7～10℃台（平年より2℃高め）

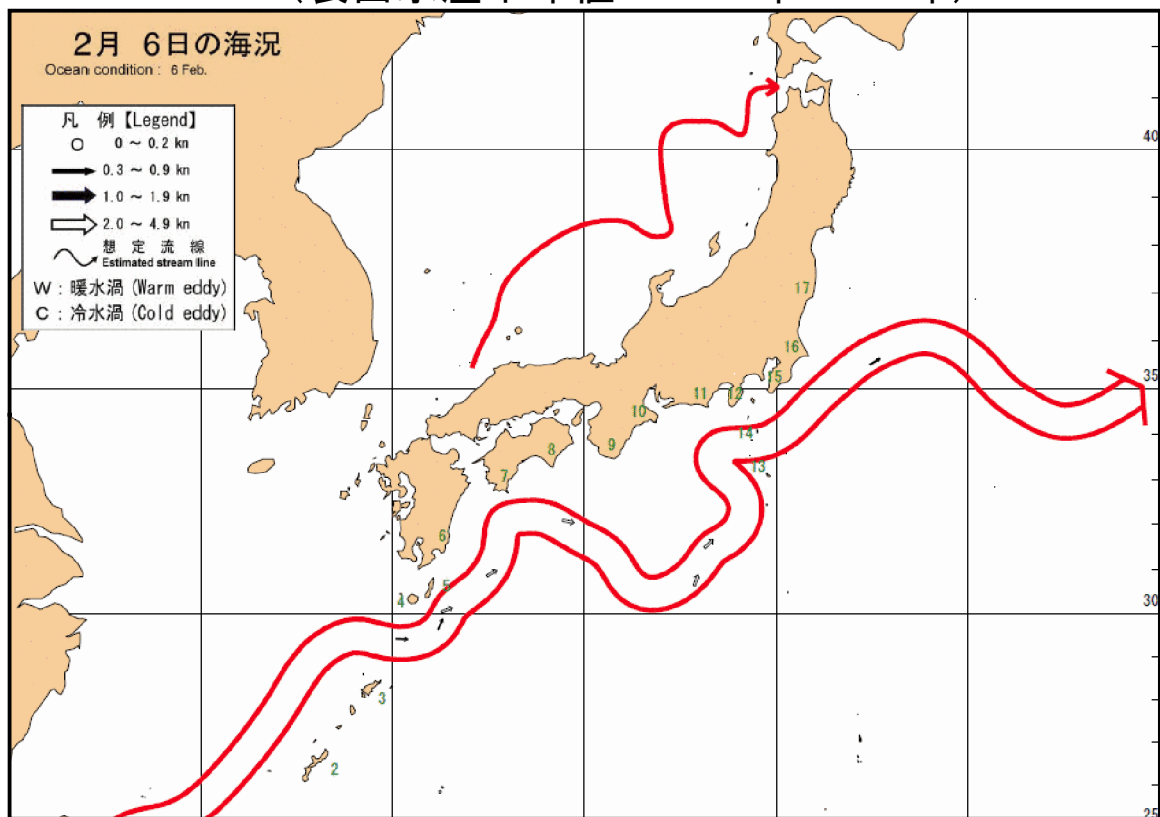
（平年値：1992年～2018年の2月前半平均値）



海流図（観測期間：平成31年1月25日-平成31年2月7日）



表面水温分布図 (°C) (観測期間：平成31年1月25日-平成31年2月7日)
 (表面水温平年値：1940年-1993年)



海上保安庁「海洋速報平成31年第24号」
 黒潮流路 (観測期間：平成31年1月30日-平成31年2月6日)

商船三井「AL WAKRAH」・「ENERGY ADVANCE」・「ENERGY FRONTIER」・「GRAND MEREYA」・「LNG FUKUROKUU」・「MIDNIGHT DREAM」・
 「SENSHU MARU」・「SHIZUKISAN」、東海汽船「さるびあ丸」・「橘丸」、小笠原海運「おがさわら丸」、静岡県立焼津水産高校「やいづ」、
 和歌山県水産試験場「きのくに」、三重県水産研究所、東京都島しょ農林水産総合センター「たくなん」、水産研究・教育機構「蒼鷹丸」、
 水産大学校「耕洋丸」、防衛省、気象庁、海上保安庁、気象衛星「NOAA」