

四管区海洋速報（平成30年第24号）

平成30年12月28日発行



海上保安制度創設70周年

第四管区海上保安本部海洋情報部

Tel : 052-661-1611 (内線 : 2535)

URL : <http://www1.kaiho.mlit.go.jp/KAN4/index.html>

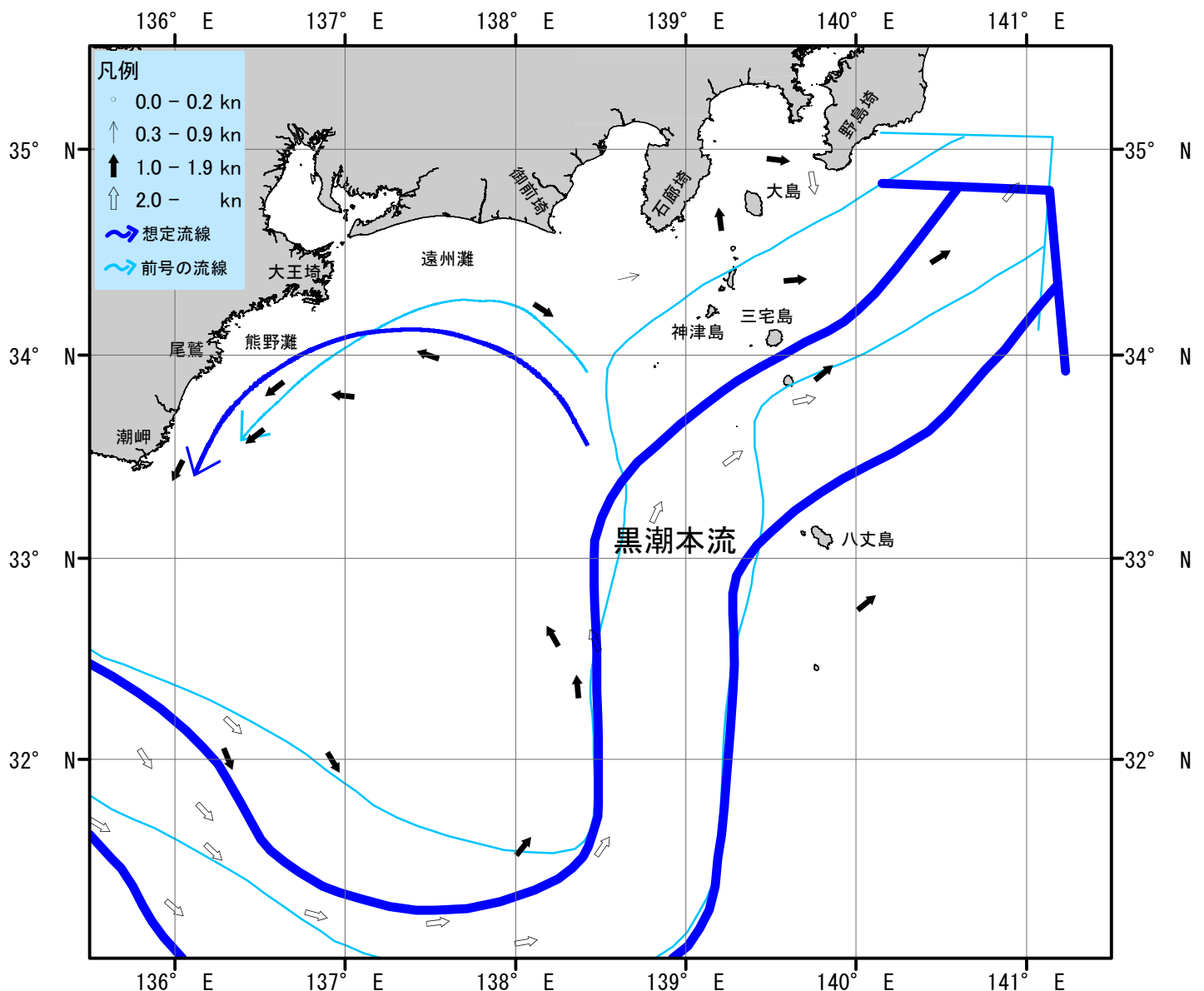
海況：黒潮流軸は、潮岬南80海里、大王埼南180海里、御前埼南東80海里、石廊埼南東60海里、八丈島北西35海里を通り、北東に流れている。

表面水温は、黒潮流域及びその沖合で20～23℃台となっており、遠州灘沿岸域では15～21℃台、熊野灘沿岸域では19～21℃台となっている。

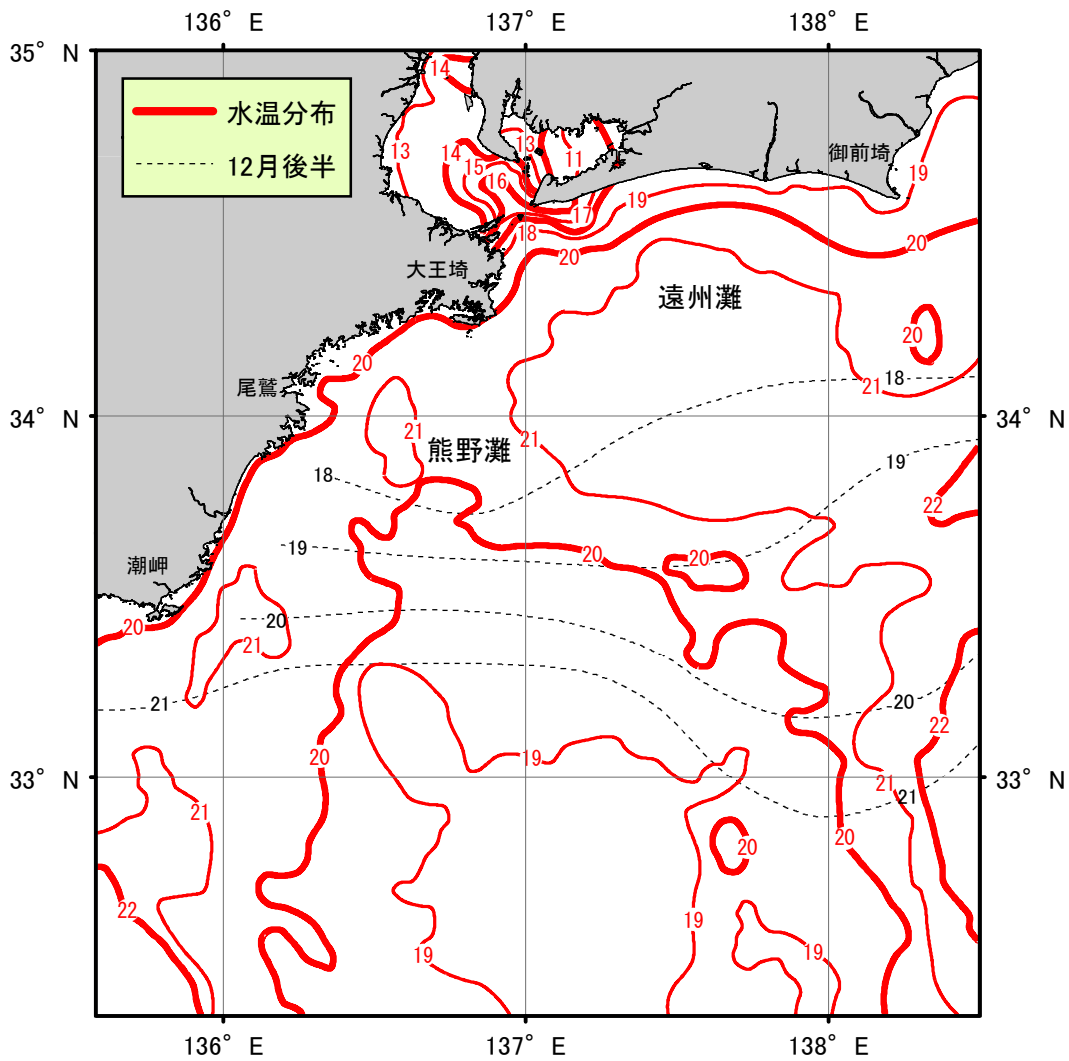
・伊勢湾内の水温・・・12～18℃台（平年より3℃高め）

・三河湾内の水温・・・9～14℃台（平年より1℃高め）

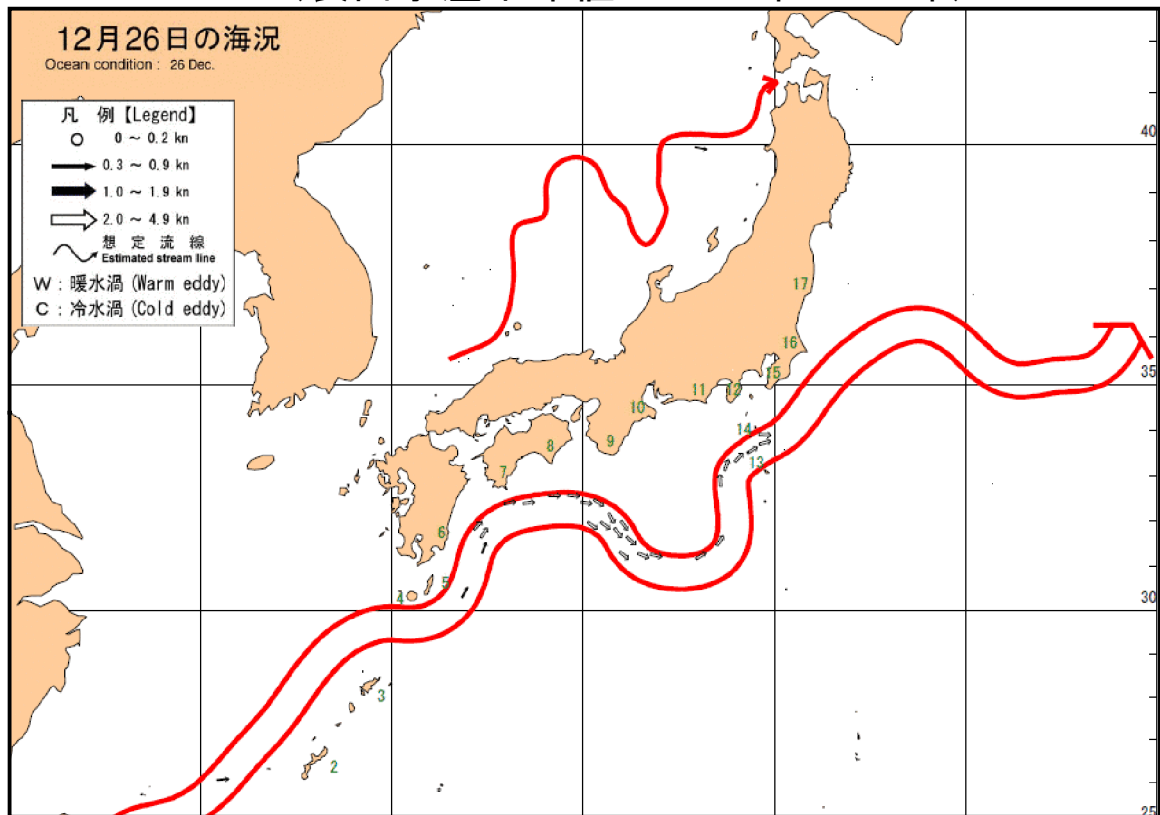
（平年値：1992年～2017年の12月後半平均値）



海流図（観測期間：平成30年12月14日-平成30年12月27日）



表面水温分布図 (°C) (観測期間：平成30年12月14日-平成30年12月27日)
 (表面水温平年値：1940年-1993年)



海上保安庁「海洋速報平成30年第244号」
 黒潮流路 (観測期間：平成30年12月19日-平成30年12月26日)

商船三井「ENERGY ADVANCE」・「ENERGY FRONTIER」・「ENERGY NAVIGATOR」・「ENERGY PROGRESS」・「KASAGISAN」・「MIDNIGHT DREAM」
 「MV TENSO」・「SENSHU MARU」・「SHIZUKISAN」、和歌山水産試験場「きのくに」、三重県水産研究所「あさま」、笠原海運「おがさわら丸」、
 静岡県立焼津水産高等学校「やいづ」、東海汽船「さるびあ丸」・「橘丸」、小水産総合研究センター、防衛省、気象庁「凌風丸」「啓風丸」、
 海上保安庁、気象衛星「NOAA」