

# 四管区海洋速報（平成30年第23号）

平成30年12月14日発行



海上保安制度創設70周年

第四管区海上保安本部海洋情報部

Tel : 052-661-1611 (内線 : 2535)

URL : <http://www1.kaiho.mlit.go.jp/KAN4/index.html>

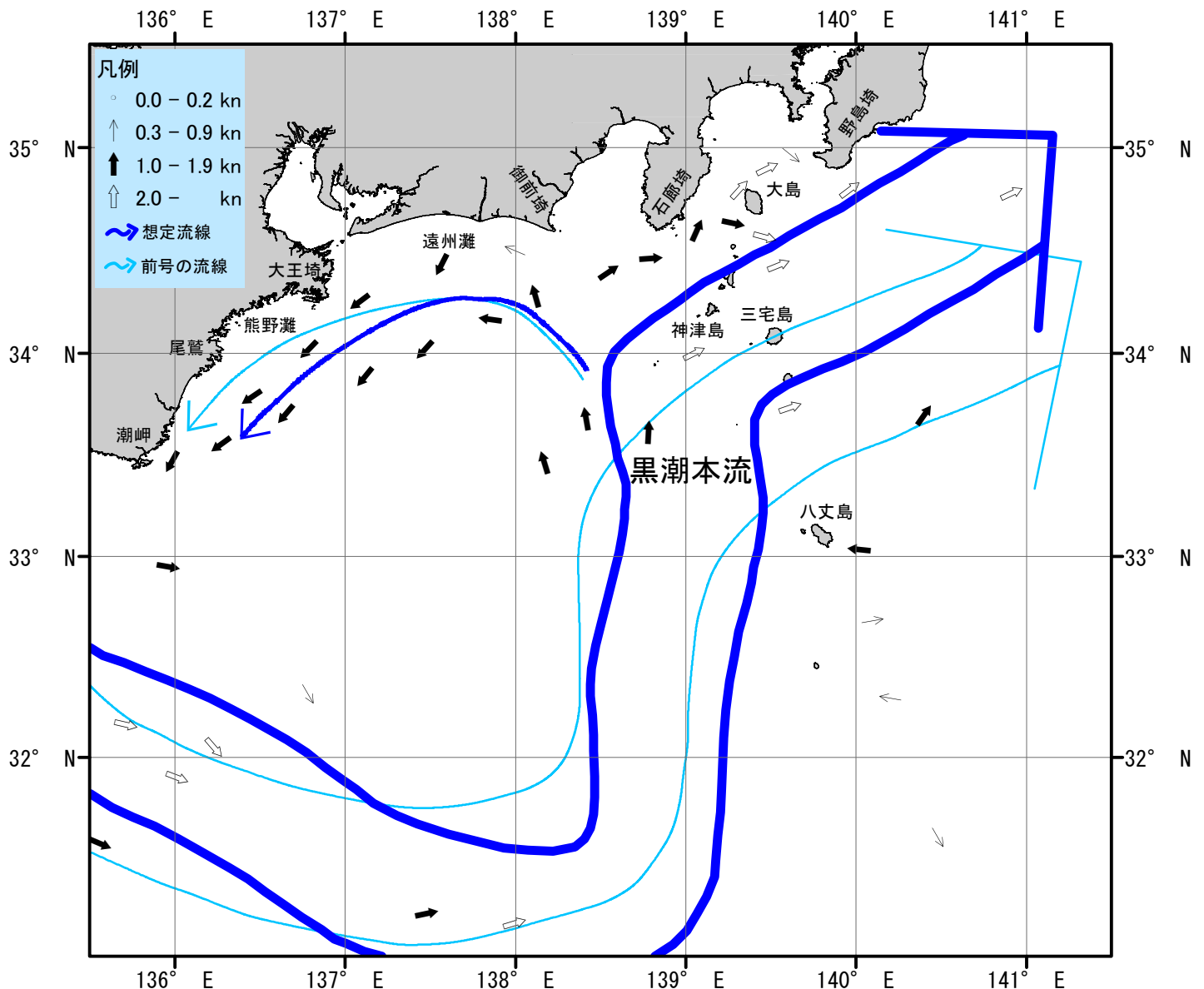
海況：黒潮流軸は、潮岬南70海里、大王埼南150海里、御前埼南東50海里、石廊埼南東30海里、八丈島西40海里を通り、北東に流れている。

表面水温は、黒潮流域及びその沖合で20～25℃台となっており、遠州灘沿岸域では18～23℃台、熊野灘沿岸域では18～21℃台となっている。

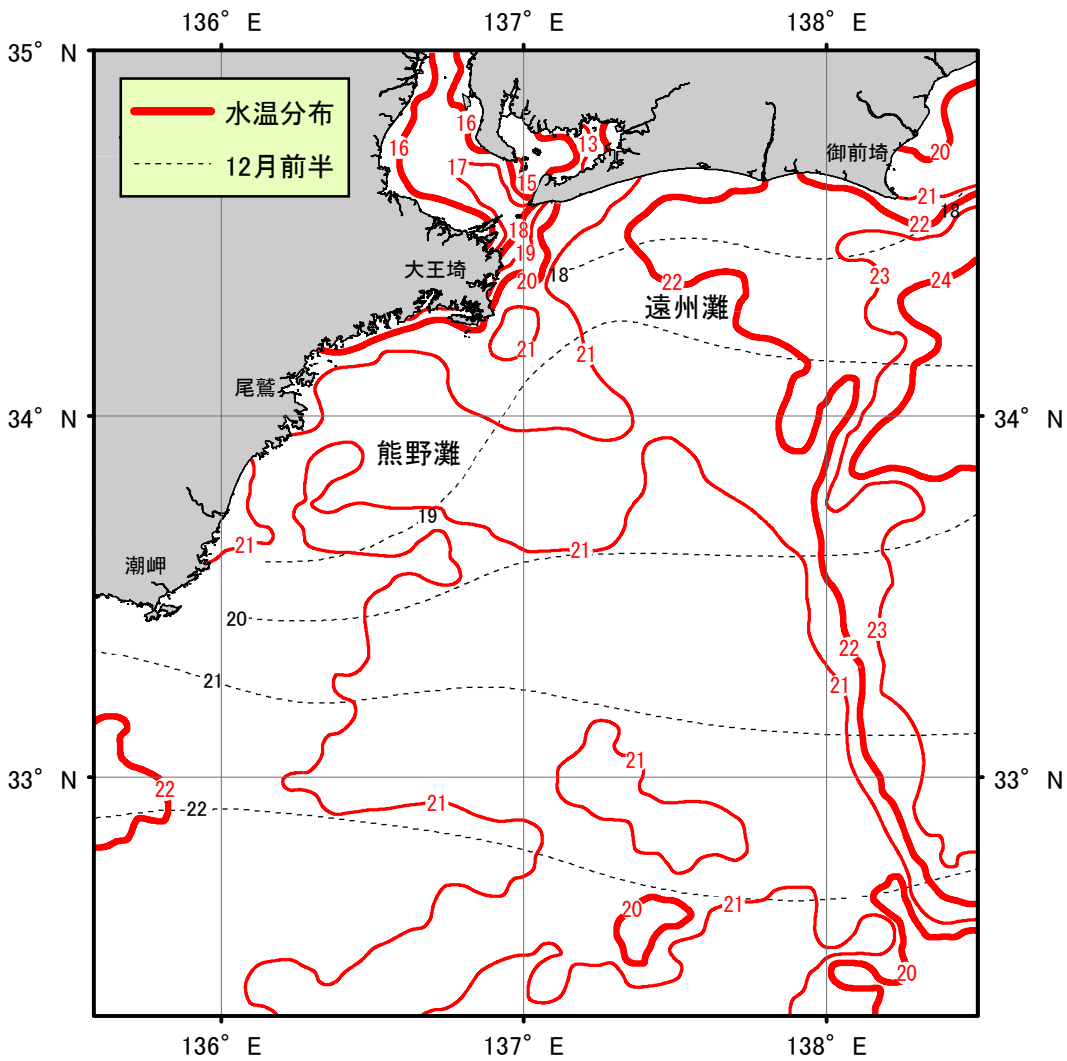
・伊勢湾内の水温・・・14～19℃台（平年より2℃高め）

・三河湾内の水温・・・11～14℃台（平年並み）

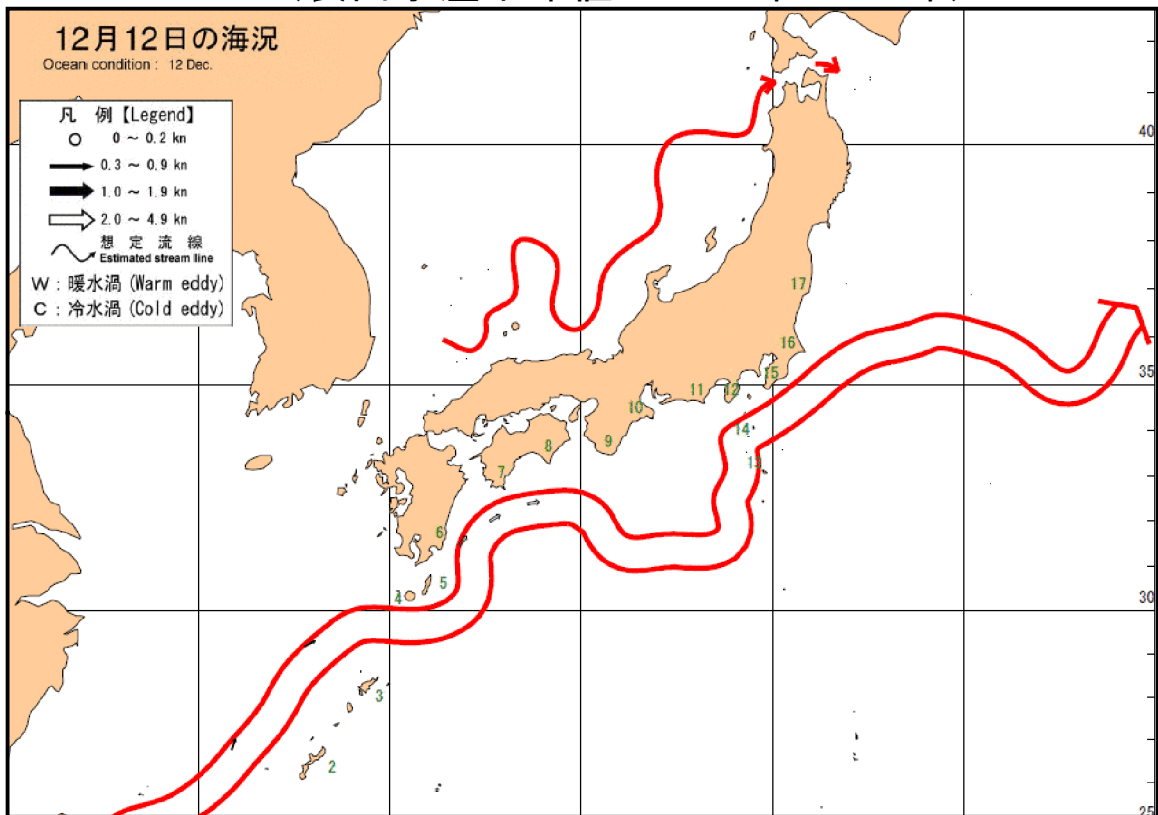
（平年値：1992年～2017年の12月前半平均値）



海流図（観測期間：平成30年11月30日-平成30年12月13日）



表面水温分布図 (°C) (観測期間：平成30年11月30日-平成30年12月13日)  
 (表面水温平年値：1940年-1993年)



海上保安庁「海洋速報平成30年第235号」  
 黒潮流路 (観測期間：平成30年12月5日-平成30年12月12日)

商船三井「AL WAJBAH」・「AZUMASAN」・「ENERGY ADVANCE」・「ENERGY FRONTIER」・「ENERGY NAVIGATOR」・「HAKKAISAN」・  
 「LIBRA TRADER」・「SHIZUKISAN」、小笠原海運「おがさわら丸」、東海汽船「さるびあ丸」、和歌山水産試験場「きのくに」  
 三重県水産研究所、水産総合研究センター、防衛省、気象庁「凌風丸」、海上保安庁、気象衛星「NOAA」