

四管区海洋速報（平成30年第20号）

平成30年10月26日発行



海上保安制度創設70周年

第四管区海上保安本部海洋情報部

Tel : 052-661-1611 (内線 : 2535)

URL : <http://www1.kaiho.mlit.go.jp/KAN4/index.html>

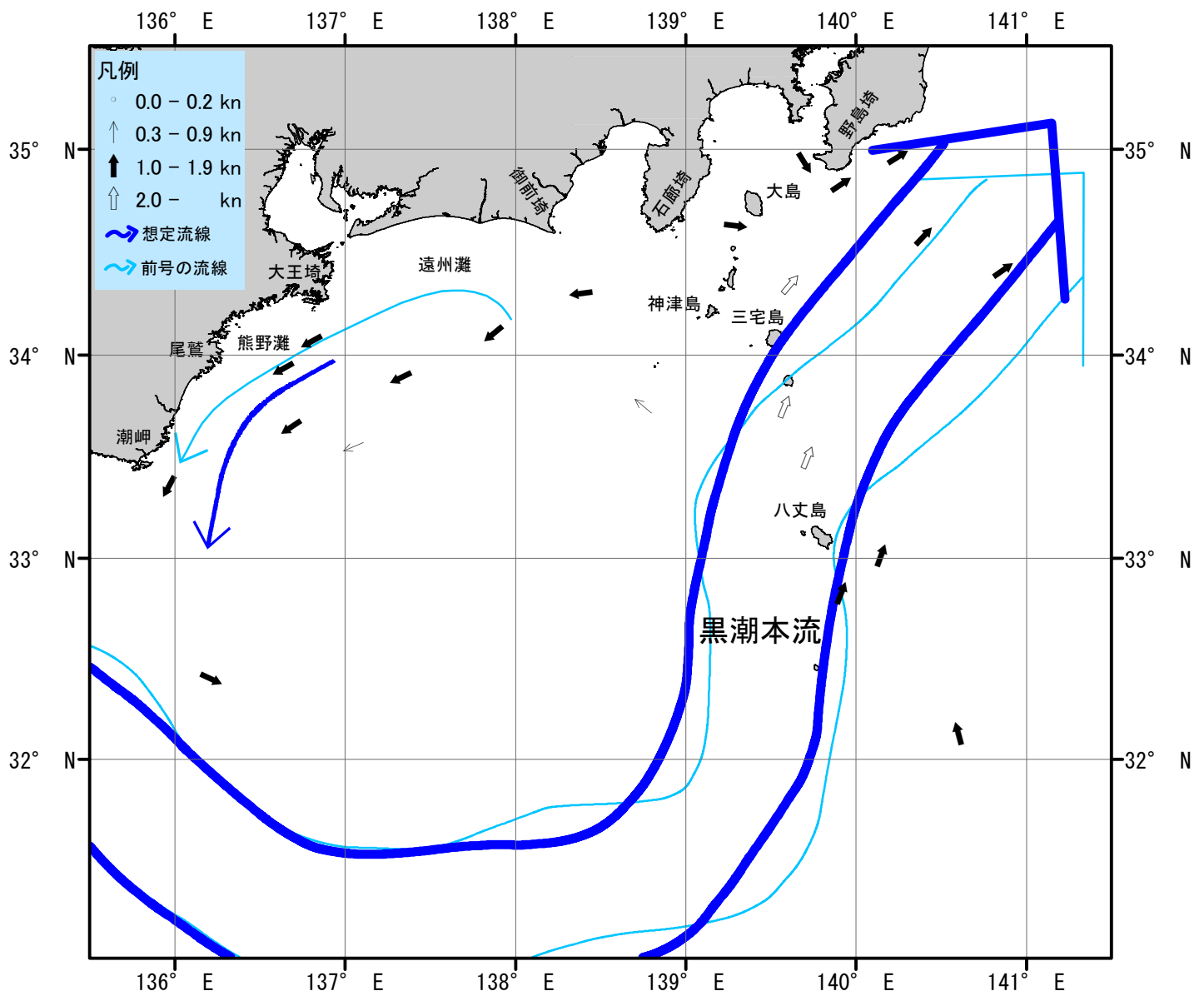
海況：黒潮流軸は、潮岬南85海里、大王埼南170海里、御前埼南東85海里、石廊埼南東60海里、八丈島西20海里を通り、北東に流れている。

表面水温は、黒潮流域及びその沖合で24～26℃台となっており、遠州灘沿岸域では22～25℃台、熊野灘沿岸域では22～24℃台となっている。

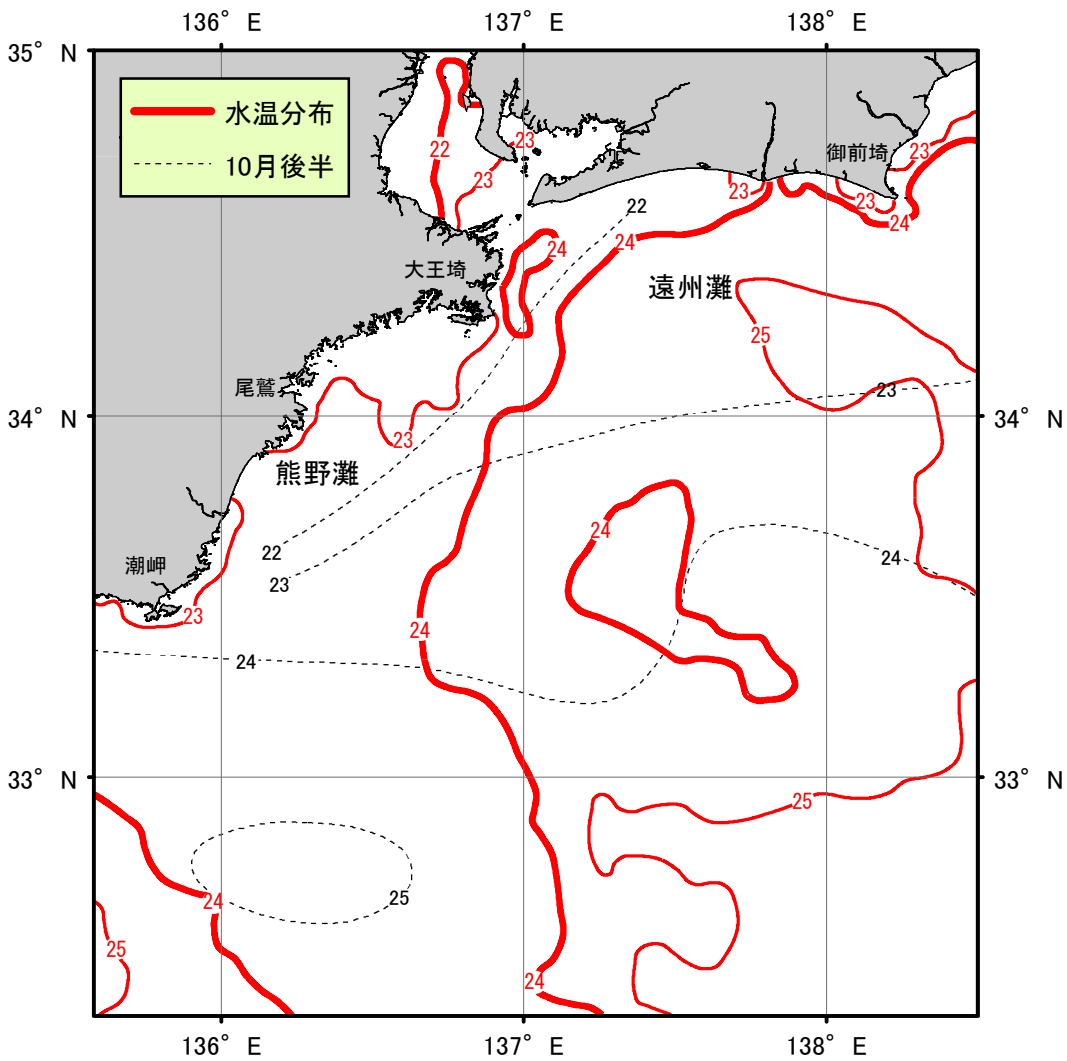
・伊勢湾内の水温・・・21～23℃台（平年より1℃高め）

・三河湾内の水温・・・22～23℃台（平年より2℃高め）

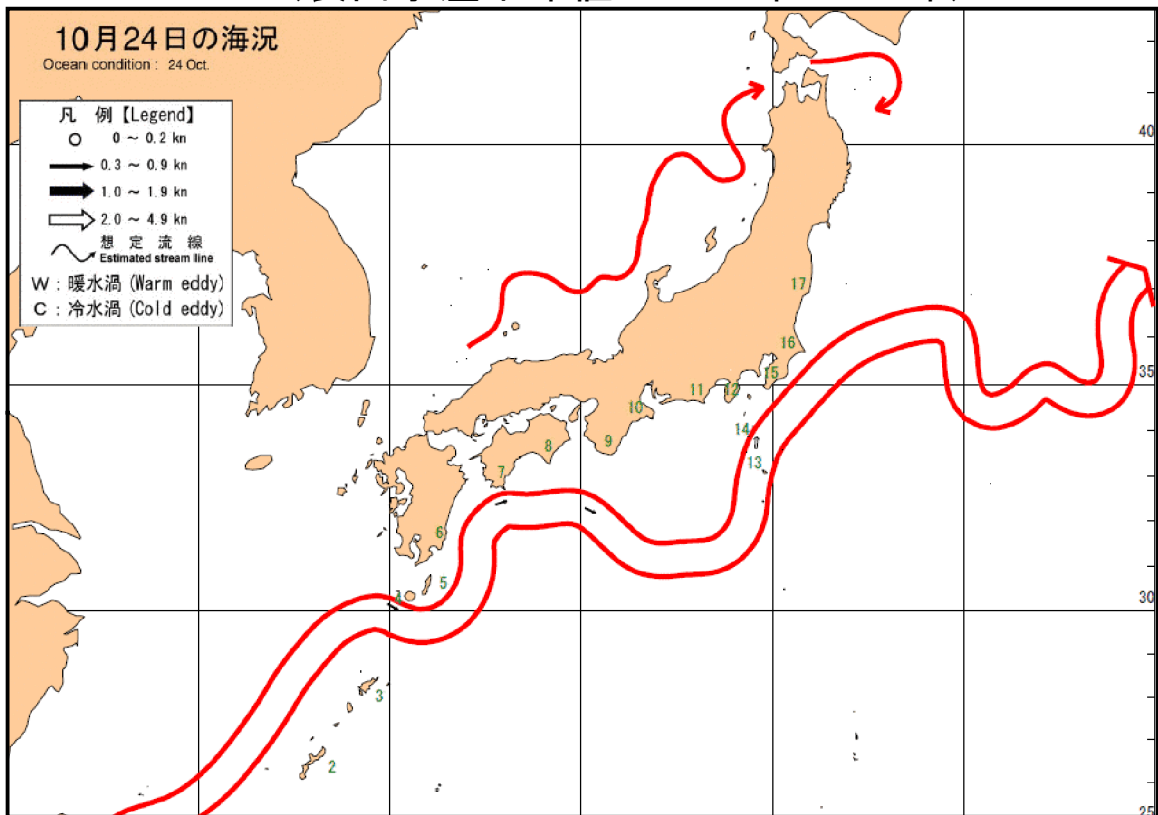
（平年値：1992年～2017年の10月後半平均値）



海流図（観測期間：平成30年10月12日-平成30年10月25日）



表面水温分布図 (°C) (観測期間：平成30年10月12日-平成30年10月25日)
 (表面水温平年値：1940年-1993年)



海上保安庁「海洋速報平成30年第201号」
 黒潮流路 (観測期間：平成30年10月17日-平成30年10月24日)

商船三井「ENERGY ADVANCE」・「ENERGY FRONTIER」・「HAKKAISAN」・「KASHIMASAN」・「MV TENSO」・「SHIZUKISAN」
 「YUFUSAN」、愛媛県宇和島水産高校「えひめ丸」、千葉県教育庁「千潮丸」、東海汽船「橘丸」・「さるびあ丸」
 小笠原海運「おがさわら丸」、東京都島しょ農林水産総合センター「たくなん」、和歌山水産試験場「きのくに」
 愛知県水産試験場「海幸丸」、三重県水産研究所「あさま」、水産総合研究センター、防衛省、気象庁、海上保安庁、気象衛星「NOAA」