

四管区海洋速報（平成30年第18号）

平成30年9月28日発行



海上保安制度創設70周年

第四管区海上保安本部海洋情報部

Tel : 052-661-1611 (内線 : 2535)

URL : <http://www1.kaiho.mlit.go.jp/KAN4/index.html>

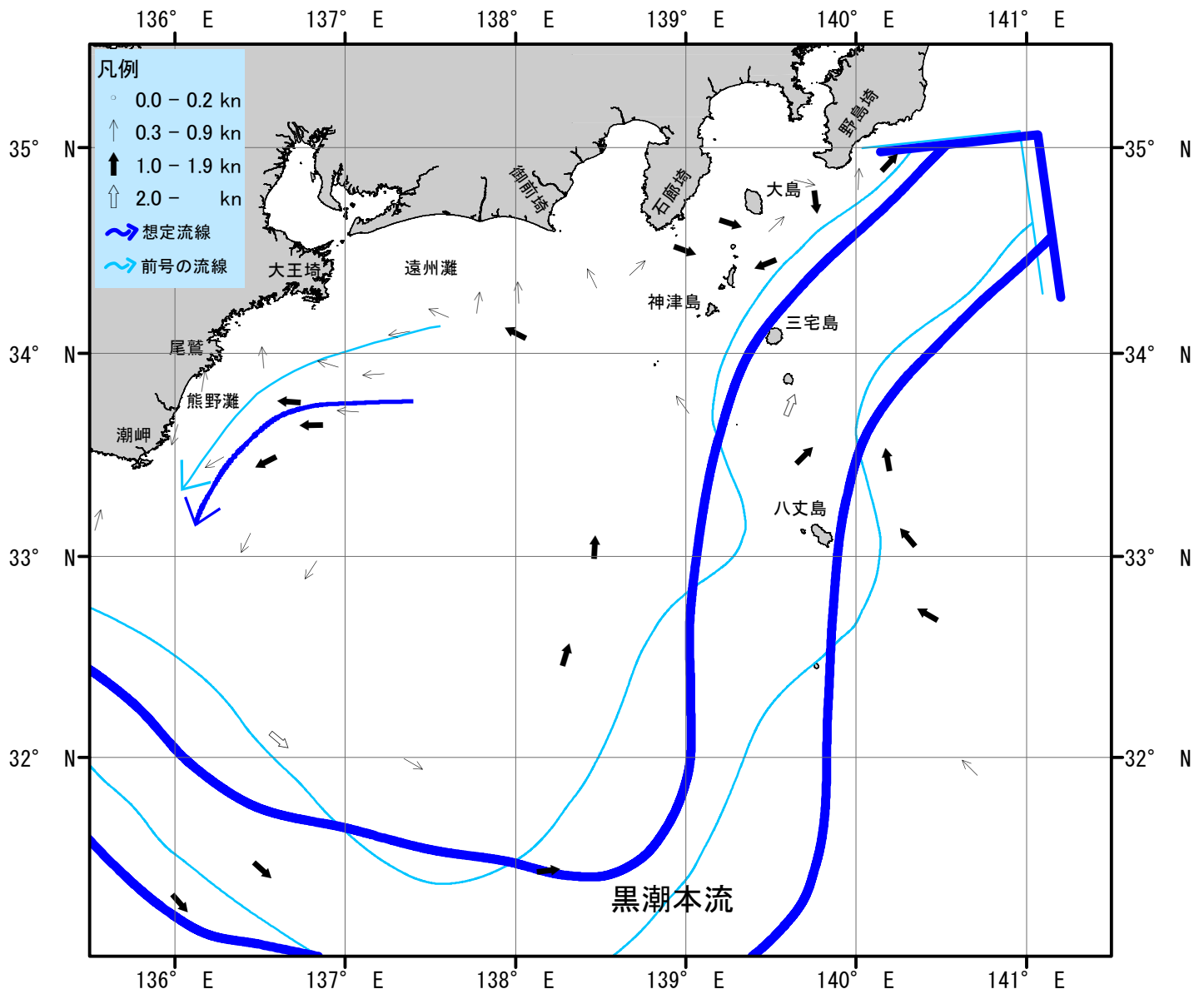
海況：黒潮流軸は、潮岬南85海里、大王埼南165海里、御前埼南東85海里、石廊埼南東55海里、八丈島北西25海里を通り、北東に流れている。

表面水温は、黒潮流域及びその沖合で27～28℃台となっており、遠州灘沿岸域では26～27℃台、熊野灘沿岸域では26～27℃台となっている。

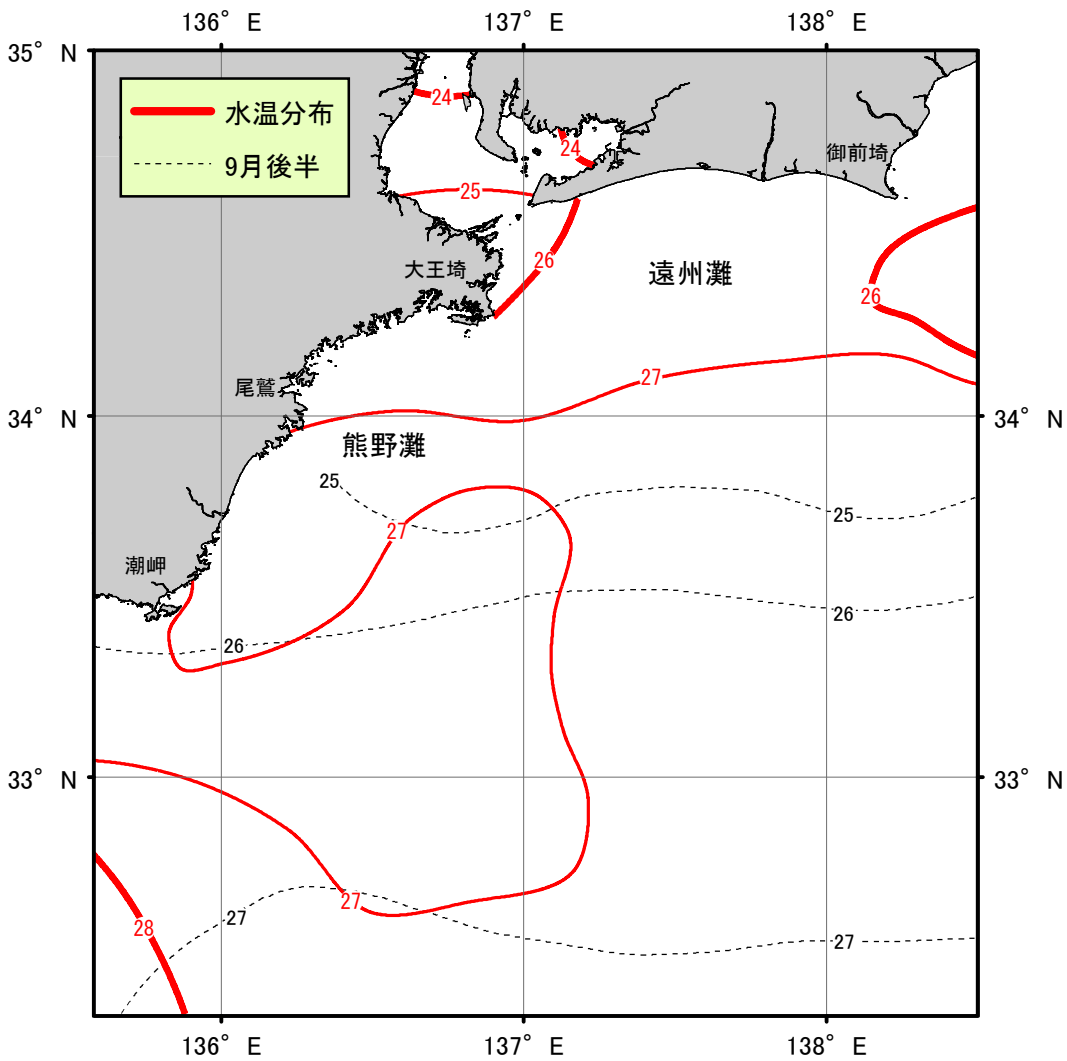
・伊勢湾内の水温・・・23～25℃台（平年より1℃低め）

・三河湾内の水温・・・23～24℃台（平年より1℃低め）

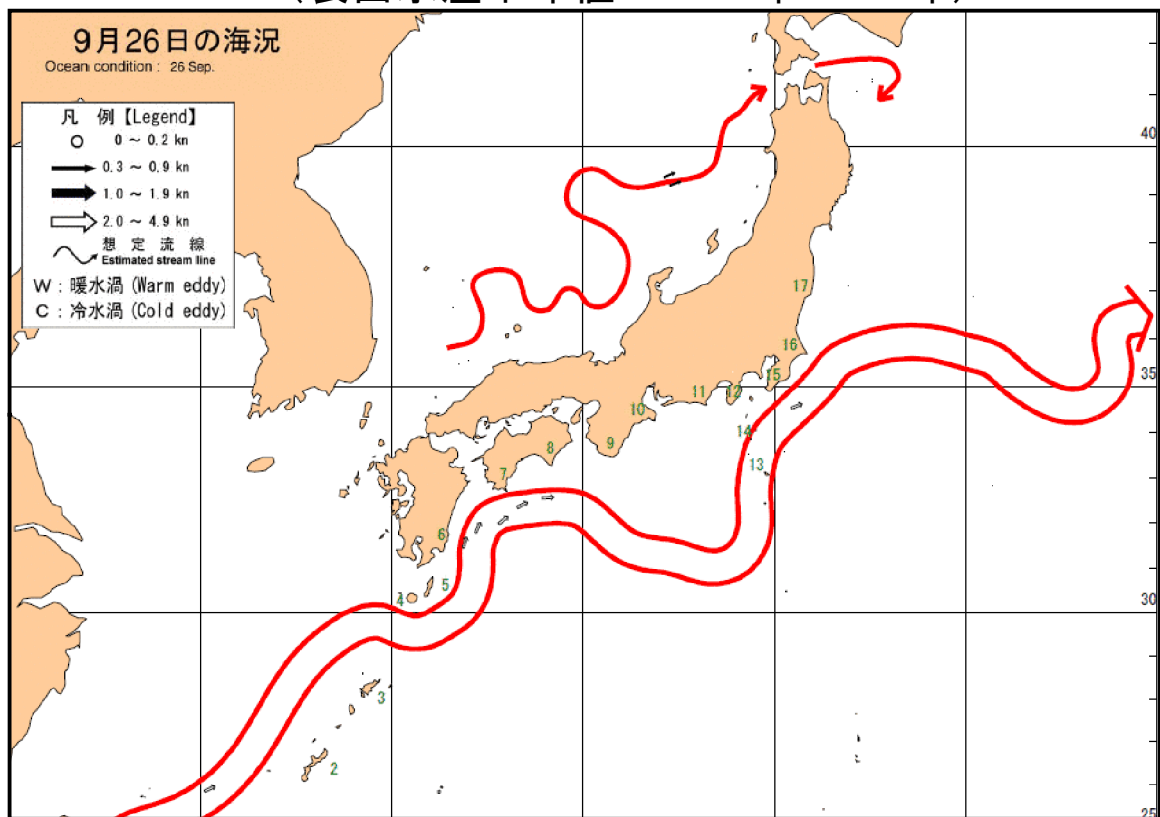
（平年値：1992年～2017年の9月後半平均値）



海流図（観測期間：平成30年9月14日-平成30年9月27日）



表面水温分布図 (°C) (観測期間：平成30年9月14日-平成30年9月27日)
 (表面水温平年値：1940年-1993年)



海上保安庁「海洋速報平成30年第182号」
 黒潮流路 (観測期間：平成30年9月19日-平成30年9月26日)

商船三井「AL WAJBAH」・「AWOBASAN MARU」・「ENERGY ADVANCE」・「ENERGY FRONTIER」・「MOL CELEBRATION」・「MV TENSO」、
 「SENSHU MARU」、小笠原海運「おがさわら丸」、東海汽船「橘丸」・「さるびあ丸」、三重県水産研究所「あさま」、
 水産総合研究センター、防衛省、気象庁、海上保安庁、気象衛星「NOAA」