

四管区海洋速報（平成30年第17号）

平成30年9月14日発行



海上保安制度創設70周年

第四管区海上保安本部海洋情報部

Tel : 052-661-1611 (内線 : 2535)

URL : <http://www1.kaiho.mlit.go.jp/KAN4/index.html>

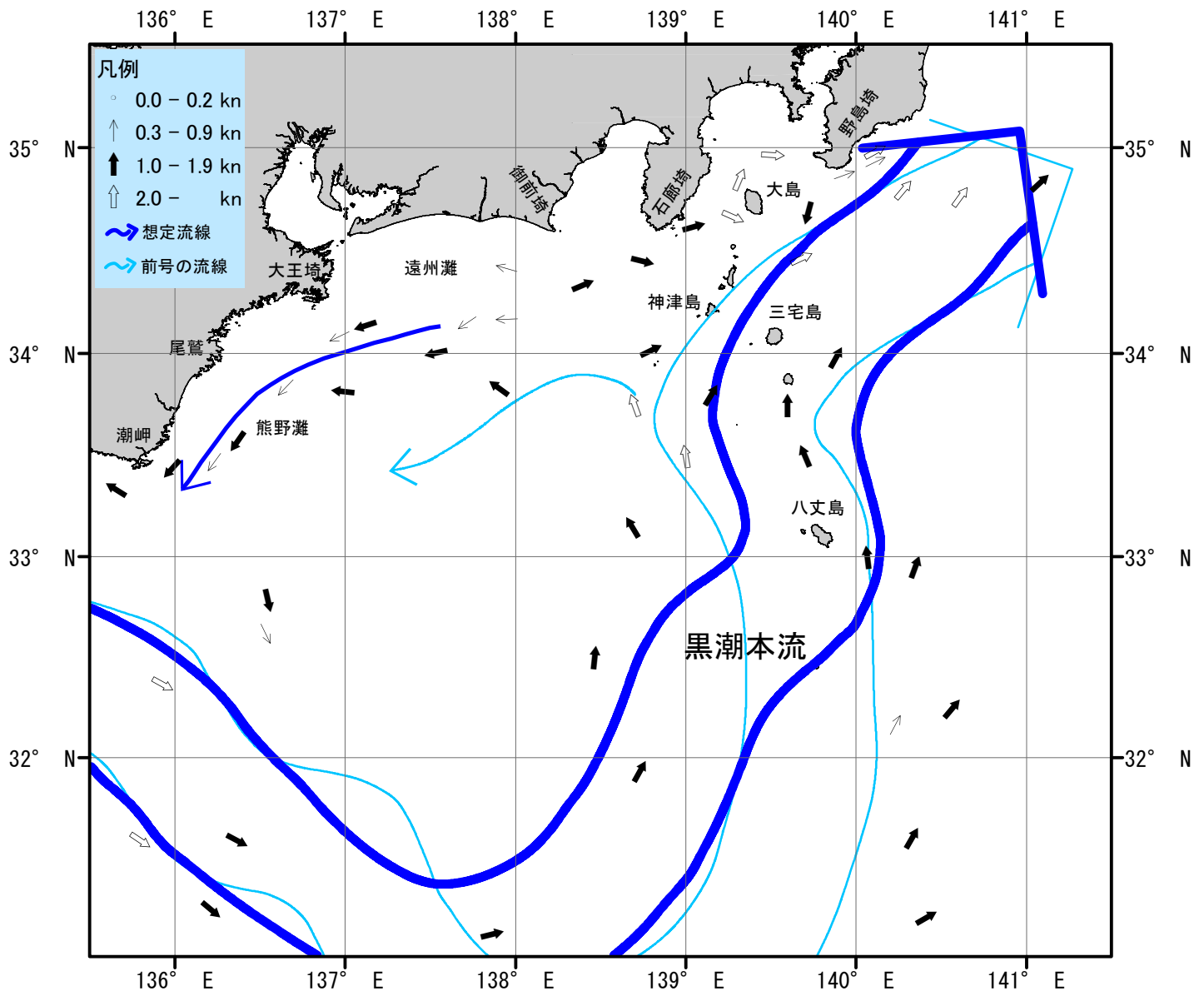
海況：黒潮流軸は、潮岬南65海里、大王埼南160海里、御前埼南東75海里、石廊埼南東50海里、八丈島付近を通り、北東に流れている。

表面水温は、黒潮流域及びその沖合で26～28℃台となっており、遠州灘沿岸域では25～27℃台、熊野灘沿岸域では25～27℃台となっている。

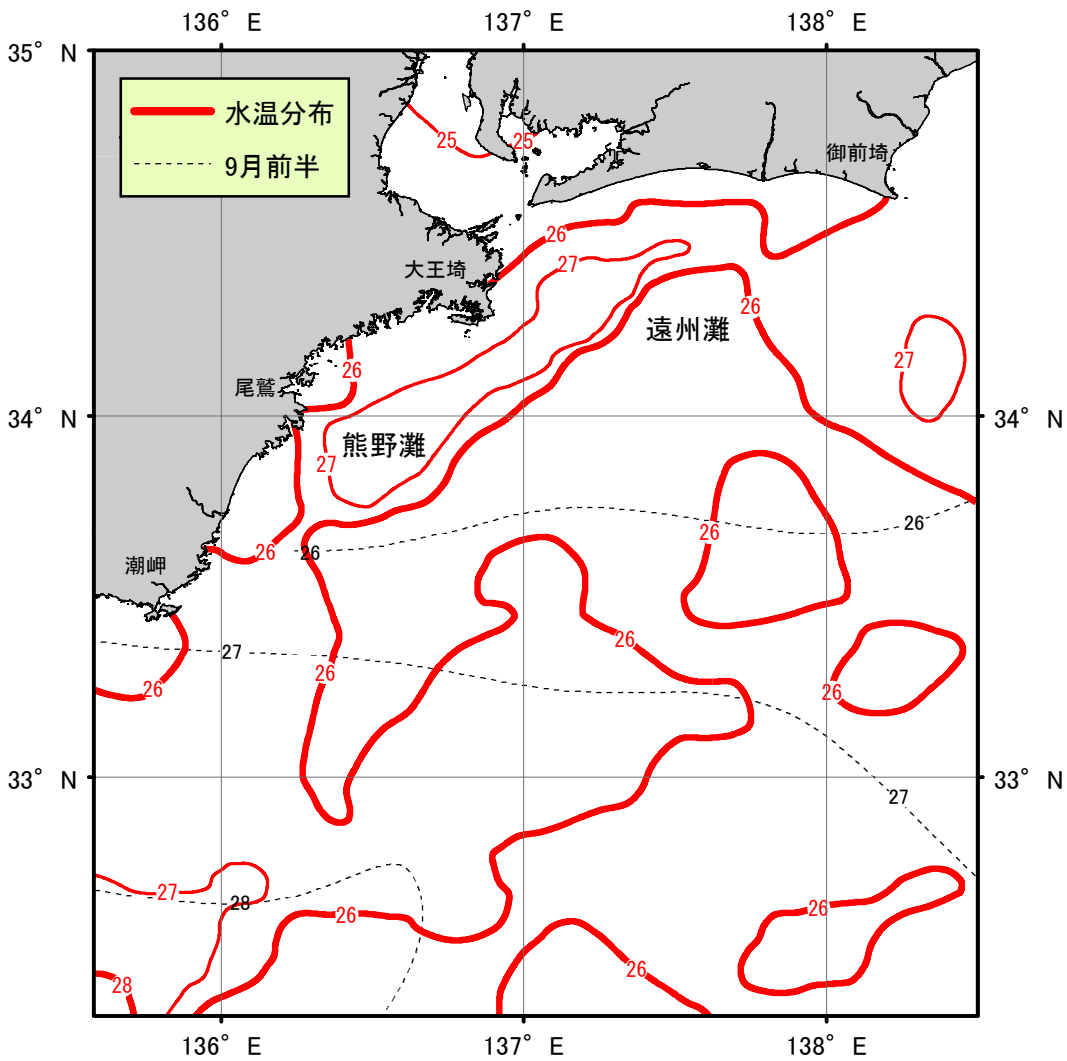
・伊勢湾内の水温・・・24～25℃台（平年より2℃低め）

・三河湾内の水温・・・24～25℃台（平年より2℃低め）

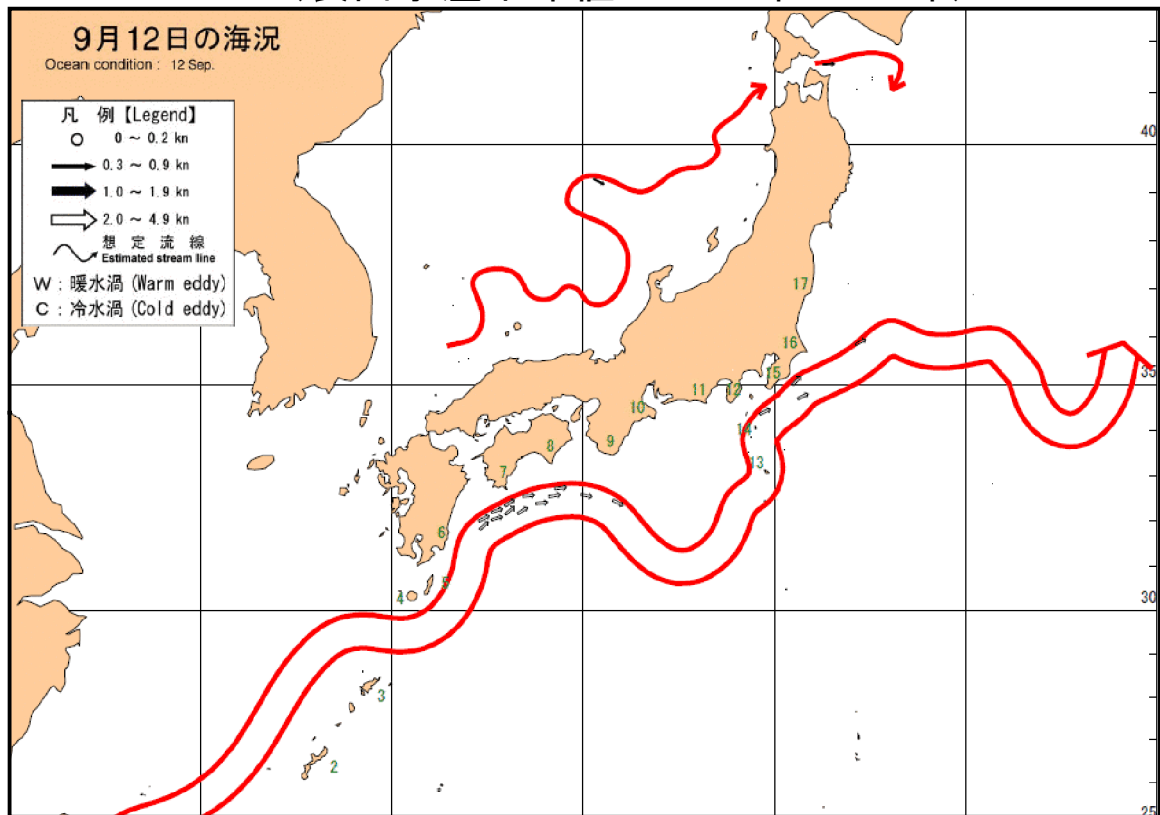
（平年値：1992年～2017年の9月前半平均値）



海流図（観測期間：平成30年8月24日-平成30年9月13日）



表面水温分布図 (°C) (観測期間：平成30年8月24日-平成30年9月13日)
 (表面水温平年値：1940年-1993年)



海上保安庁「海洋速報平成30年第174号」
 黒潮流路 (観測期間：平成30年9月5日-平成30年9月12日)

商船三井「AL WAKRAH」・「ENERGY ADVANCE」・「ENERGY FRONTIER」・「ENERGY PROGRESS」・「GRAND MEREYA」・「KASAGISAN」
 ・「KASHIMASAN」・「MIDNIGHT DREAM」・「MV TENSO」・「SENSHU MARU」、千葉県教育庁「千潮丸」、東海大学「望星丸」、
 和歌山県水産試験場「きのくに」、愛媛県宇和島水産高校「えひめ丸」、徳島県立農林水産総合技術支援センター「とくしま」、
 宮崎県立宮崎海洋高校「進洋丸」、小笠原海運「おがさわら丸」、東海汽船「橘丸」・「さるびあ丸」、三重県水産研究所「あさま」、
 水産総合研究センター、防衛省、気象庁「凌風丸」、海上保安庁、気象衛星「NOAA」