

# 四管区海洋速報（平成30年第12号）

平成30年6月22日発行



海上保安制度創設70周年

第四管区海上保安本部海洋情報部

Tel : 052-661-1611 (内線 : 2535)

URL : <http://www1.kaiho.mlit.go.jp/KAN4/index.html>

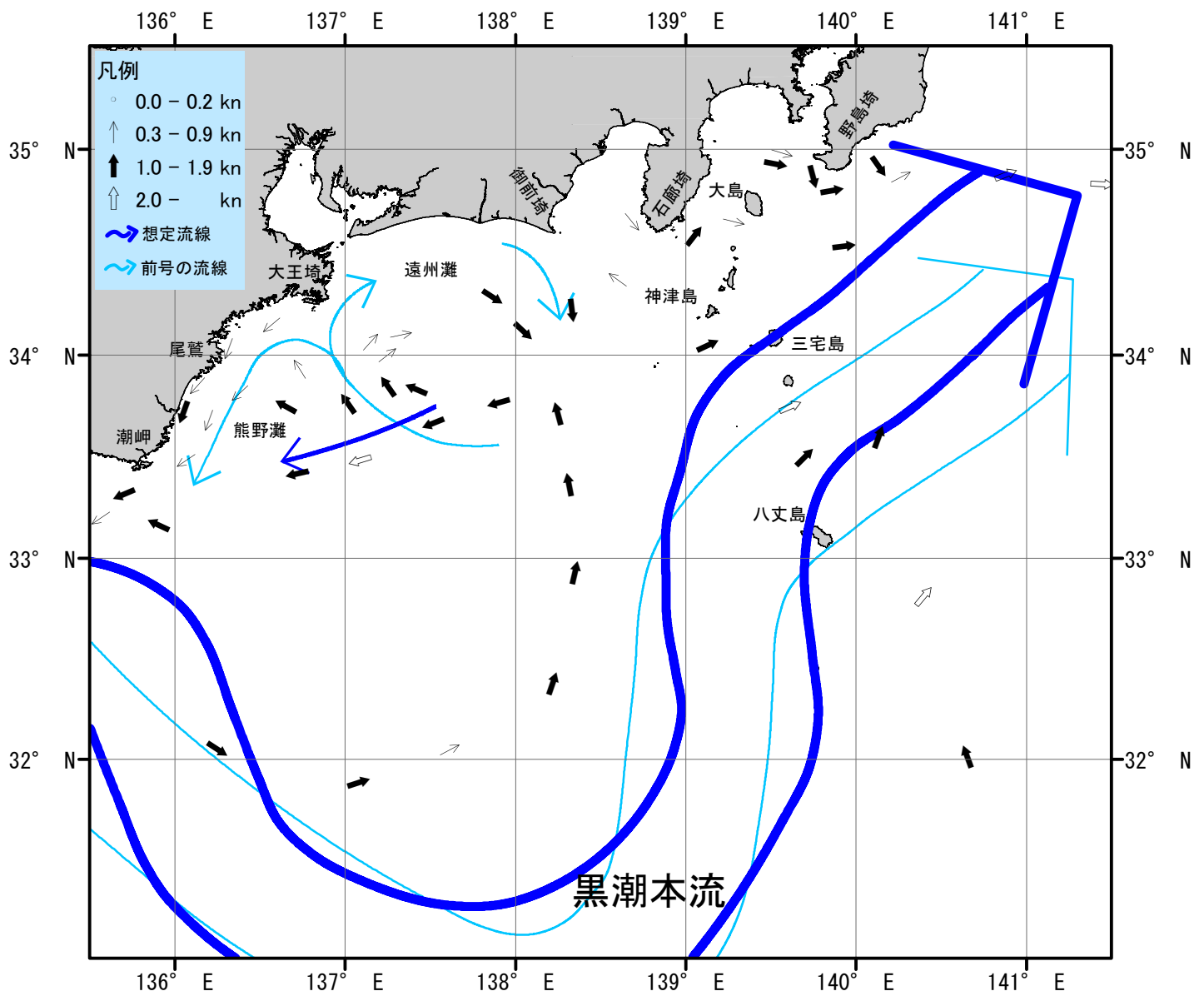
海況：黒潮流軸は、潮岬南45海里、大王埼南175海里、御前埼南東80海里、石廊埼南東55海里、八丈島西30海里を通り、北東に流れている。

表面水温は、黒潮流域及びその沖合で25～26℃台となっており、遠州灘沿岸域では21～23℃台、熊野灘沿岸域では21～23℃台となっている。

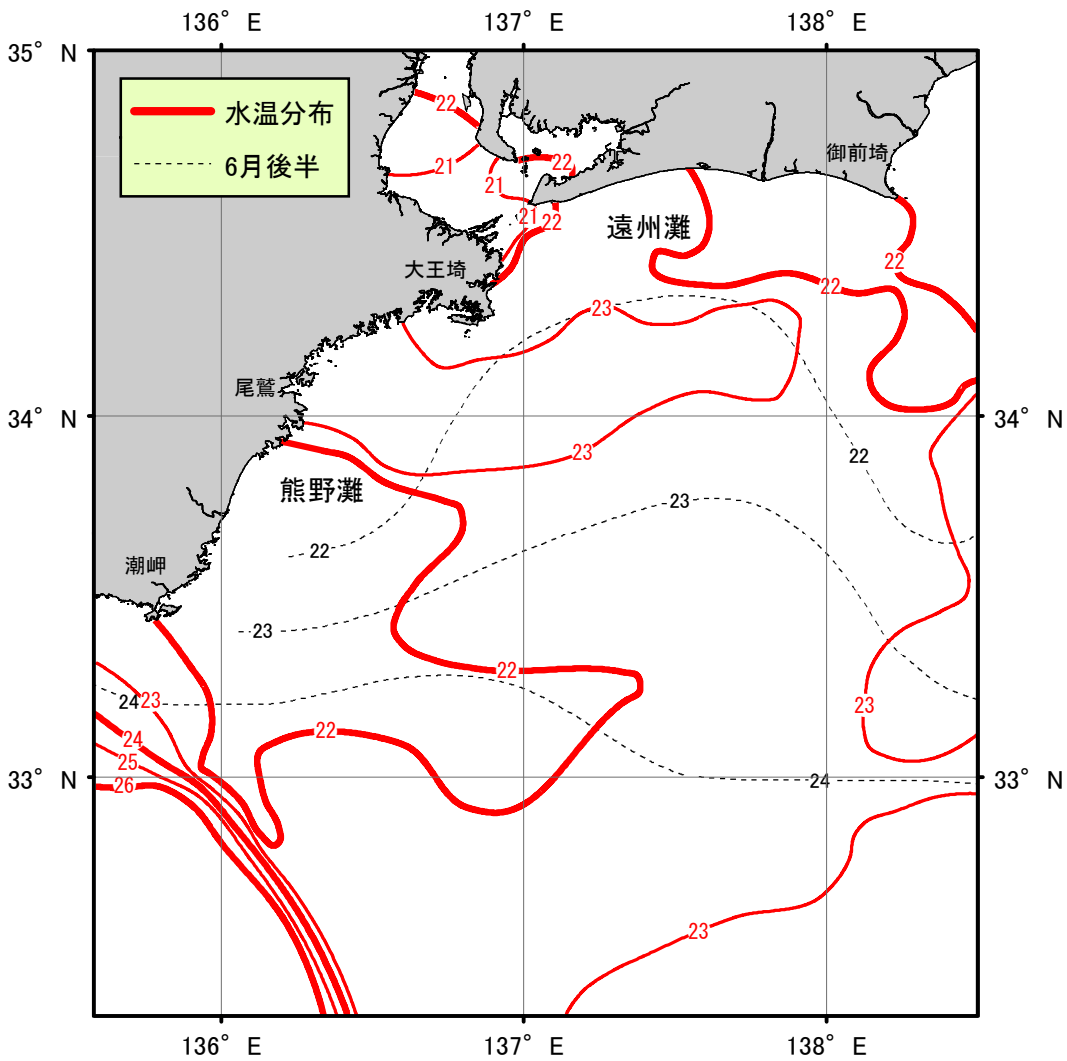
・伊勢湾内の水温・・・20～22℃台（平年より1℃低め）

・三河湾内の水温・・・21～22℃台（平年並み）

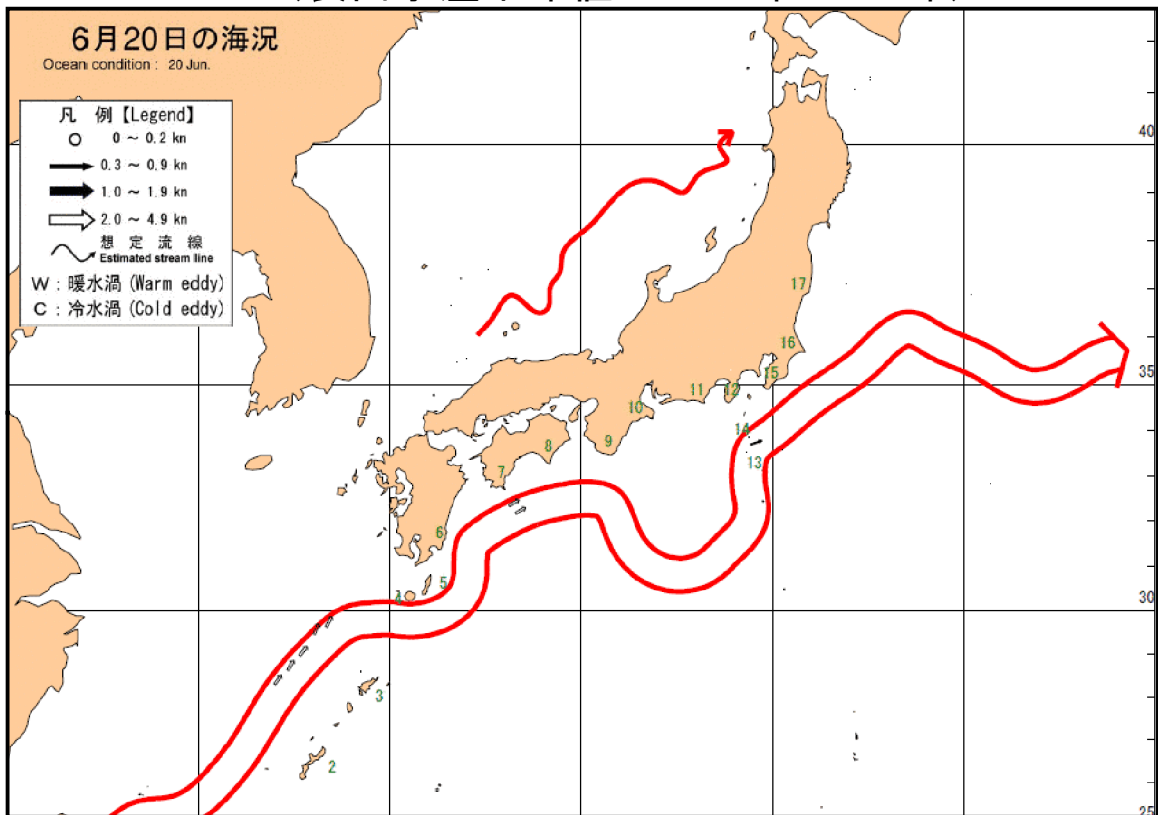
（平年値：1992年～2017年の6月後半平均値）



海流図（観測期間：平成30年6月8日-平成30年6月21日）



表面水温分布図 (°C) (観測期間：平成30年6月8日-平成30年6月21日)  
 (表面水温平年値：1940年-1993年)



海上保安庁「海洋速報平成30年第115号」  
 黒潮流路 (観測期間：平成30年6月13日-平成30年6月20日)

【資料の出所】

商船三井「MOL CELEBRATION」・「MV TENSO」・「PACIFIC GLORY」・「YUFUSAN」、千葉県教育庁「千潮丸」、東海汽船「橘丸」・「さるびあ丸」、小笠原海運「おがさわら丸」、和歌山県水産試験場「きのくに」、静岡県立焼津水産高校「やいづ」、三重県水産研究所、水産総合研究センター、防衛省、気象庁、海上保安庁、気象衛星「NOAA」