

# 四管区海洋速報（平成30年第9号）

平成30年5月11日発行



海上保安制度創設70周年

第四管区海上保安本部海洋情報部

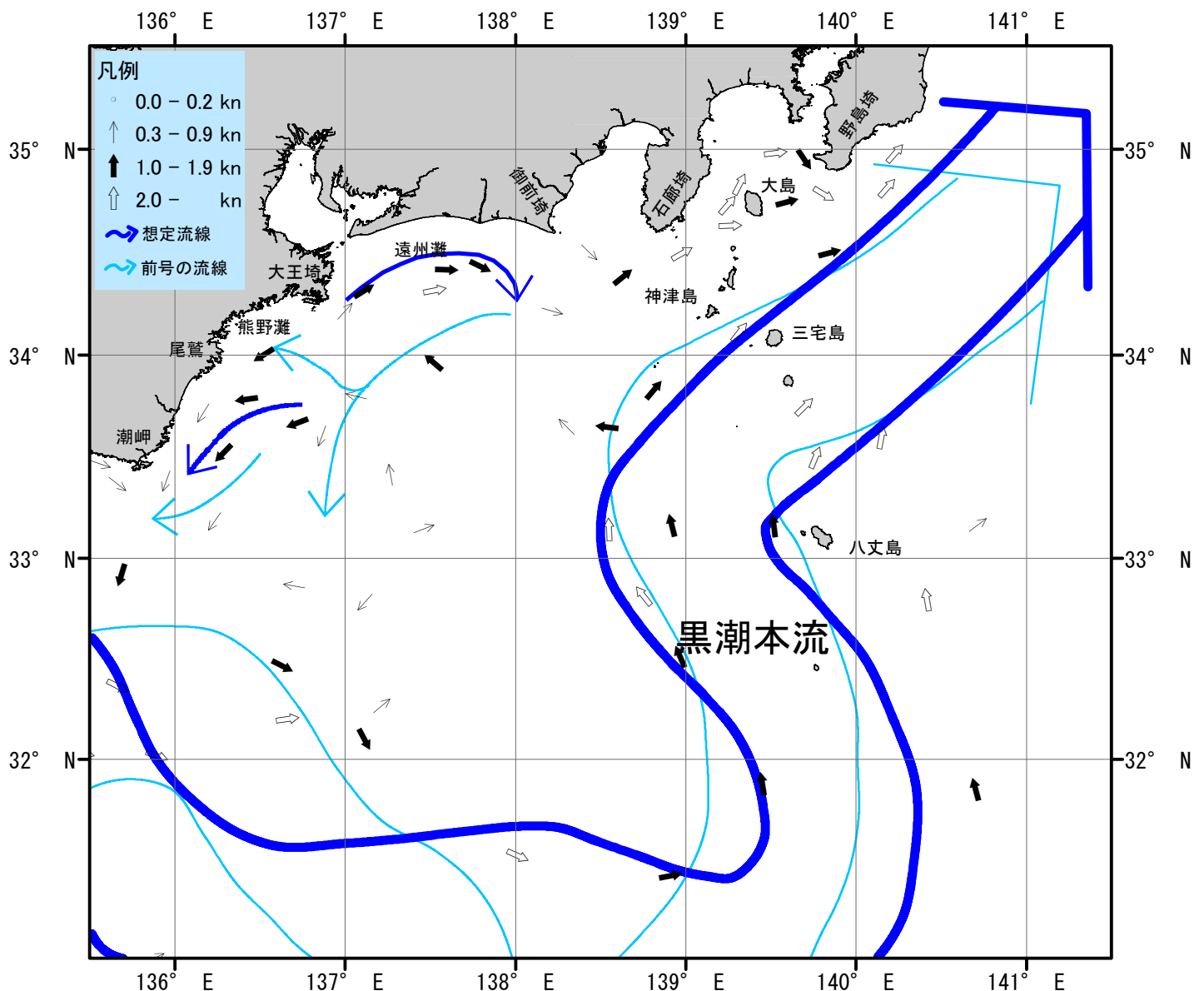
Tel : 052-661-1611 (内線 : 2535)

URL : <http://www1.kaiho.mlit.go.jp/KAN4/index.html>

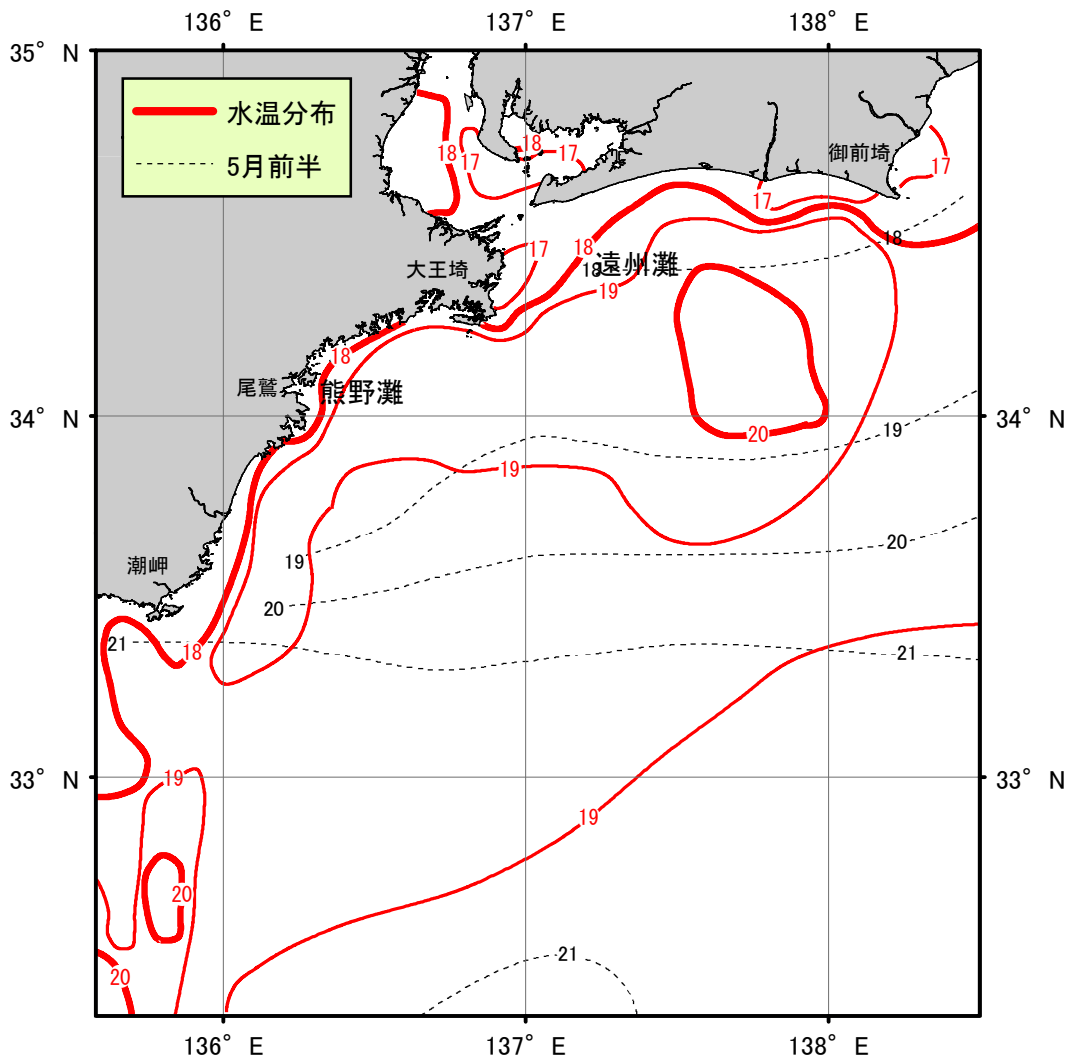
海況：黒潮流軸は、潮岬南100海里、大王埼南170海里、御前埼南東75海里、石廊埼南東55海里、八丈島西35海里を通り、北東に流れている。

表面水温は、黒潮流域及びその沖合で20～24℃台となっており、遠州灘沿岸域では16～20℃台、熊野灘沿岸域では17～19℃台となっている。

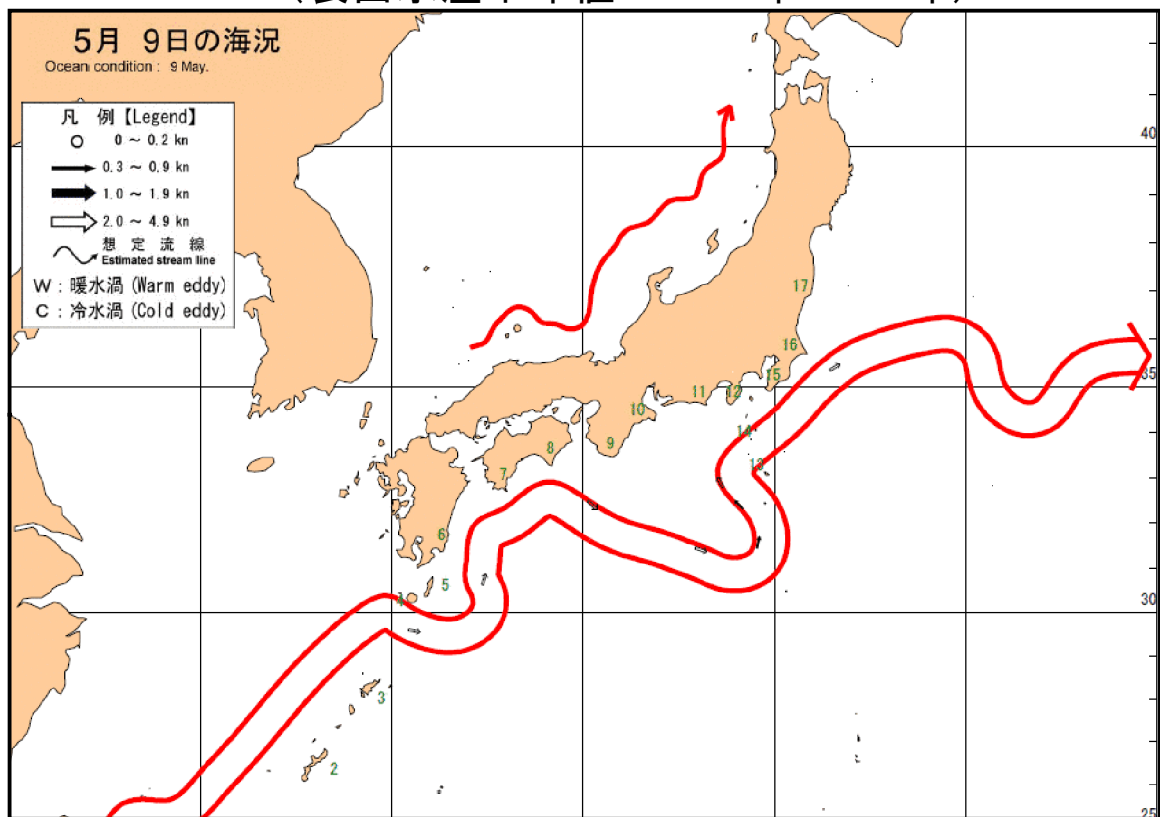
- ・伊勢湾内の水温・・・16～18℃台（平年並み）
  - ・三河湾内の水温・・・16～18℃台（平年並み）
- （平年値：1992年～2017年の5月前半平均値）



海流図（観測期間：平成30年4月27日-平成30年5月10日）



表面水温分布図 (°C) (観測期間：平成30年4月27日-平成30年5月10日)  
 (表面水温平年値：1940年-1993年)



海上保安庁「海洋速報平成30年第85号」  
 黒潮流路 (観測期間：平成30年5月2日-平成30年5月9日)

【資料の出所】

商船三井「AL ZUBARAH」・「GRAND MEREYA」・「HAKKAISAN」・「KASAGISAN」・「KASHIMASAN」・「LNG FUKUROKUJU」・「MIDNIGHT DREAM」・「MOL COURAGE」・「MV TENSO」・「ROKKOSAN」・「SENSHU MARU」、千葉県教育庁「千潮丸」、東京都島しょ農林水産総合センター「たくなん」、三重県水産研究所、三重大学「勢水丸」、和歌山県水産試験場「きのくに」、小笠原海運「おがさわら丸」、東海汽船「橘丸」・「さるびあ丸」、海洋研究開発機構「みらい」、水産総合研究センター、防衛省、気象庁、海上保安庁、気象衛星「NOAA」