

# 四管区海洋速報（平成30年第1号）

平成30年1月12日発行



海上保安制度創設70周年

第四管区海上保安本部海洋情報部

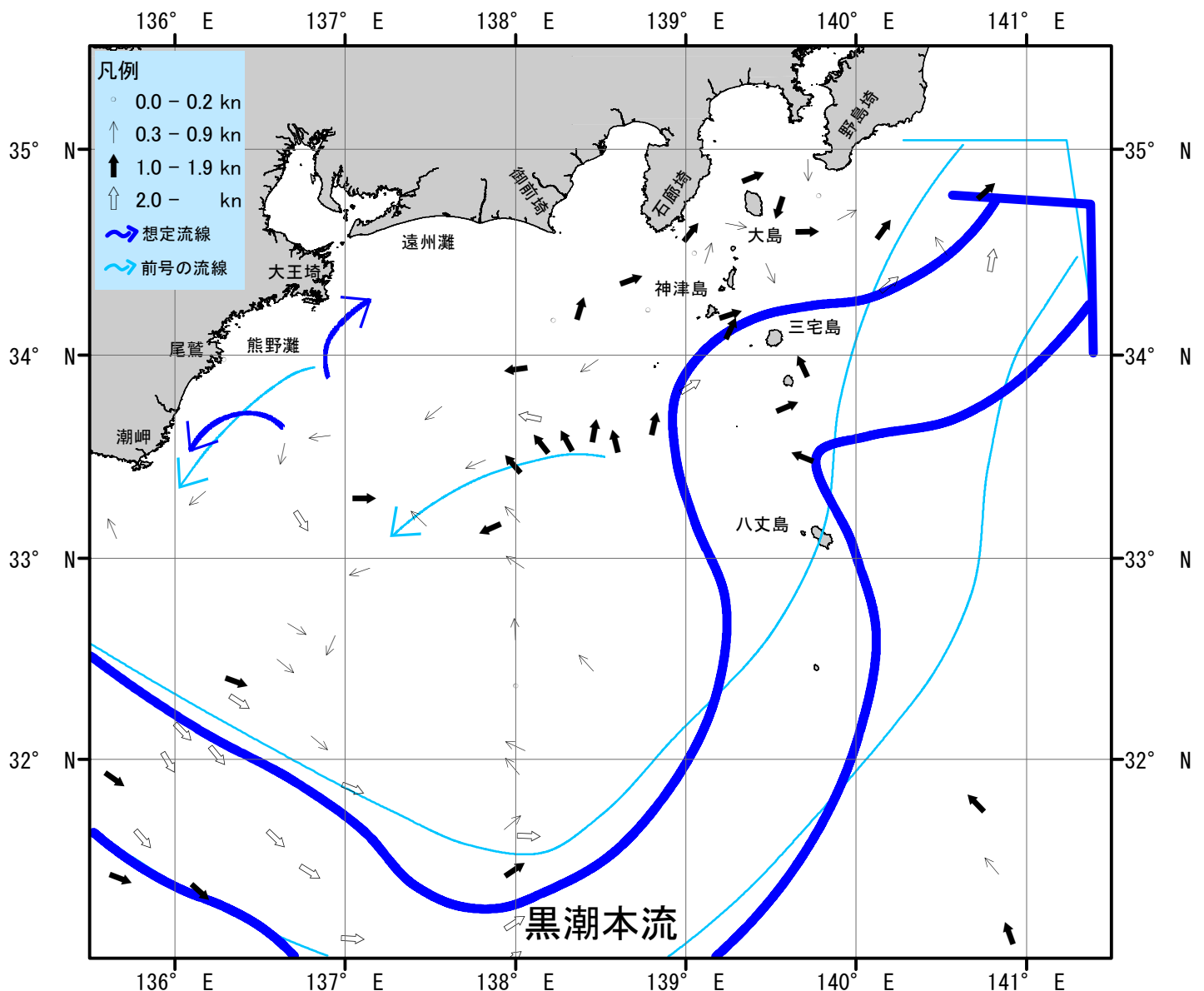
Tel : 052-661-1611 (内線 : 2535)

URL : <http://www1.kaiho.mlit.go.jp/KAN4/index.html>

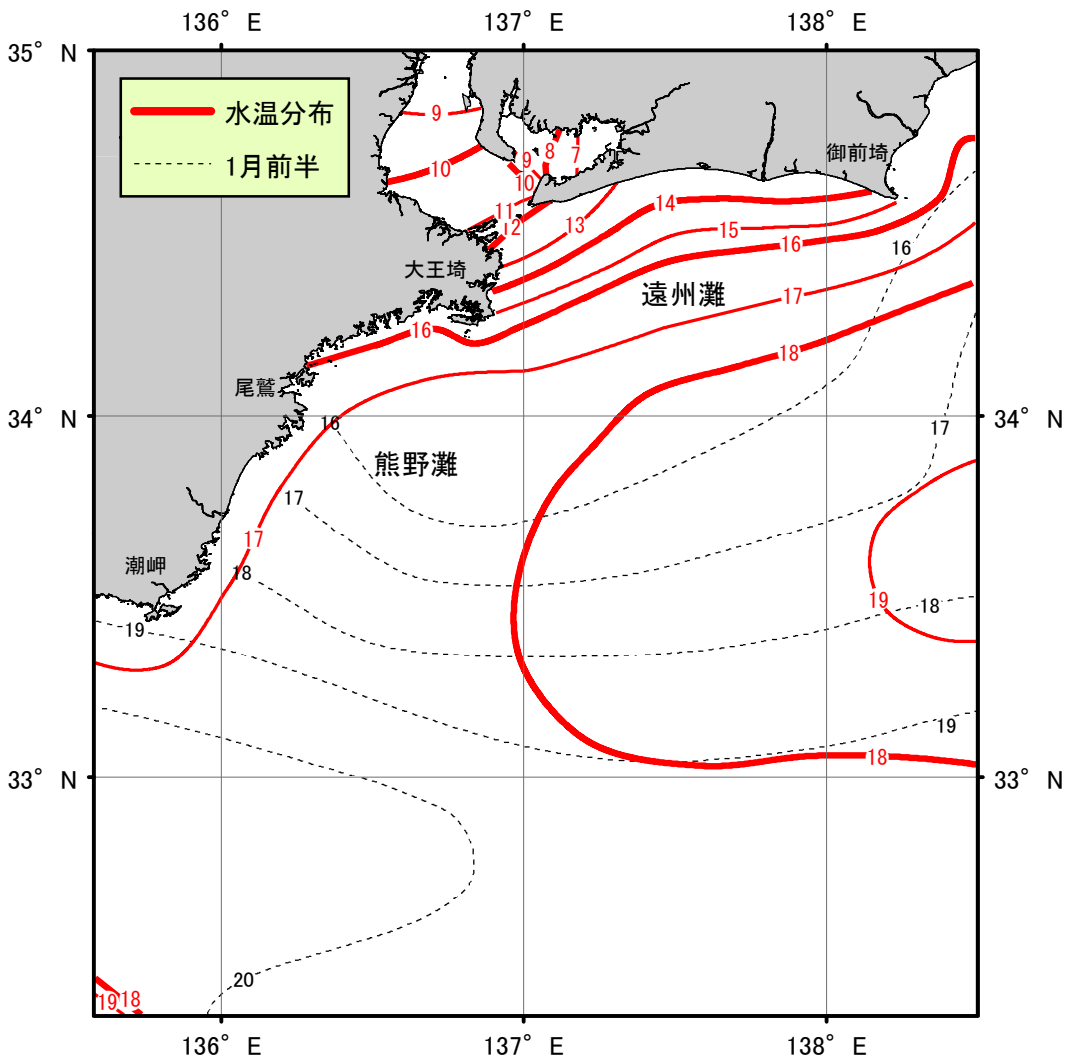
海況：黒潮流軸は、潮岬南80海里、大王埼南160海里、御前埼南205海里、石廊埼南185海里、八丈島西20海里を通り、北東に流れている。

表面水温は、黒潮流域及びその沖合で17～19℃台となっており、遠州灘沿岸域では12～18℃台、熊野灘沿岸域では15～18℃台となっている。

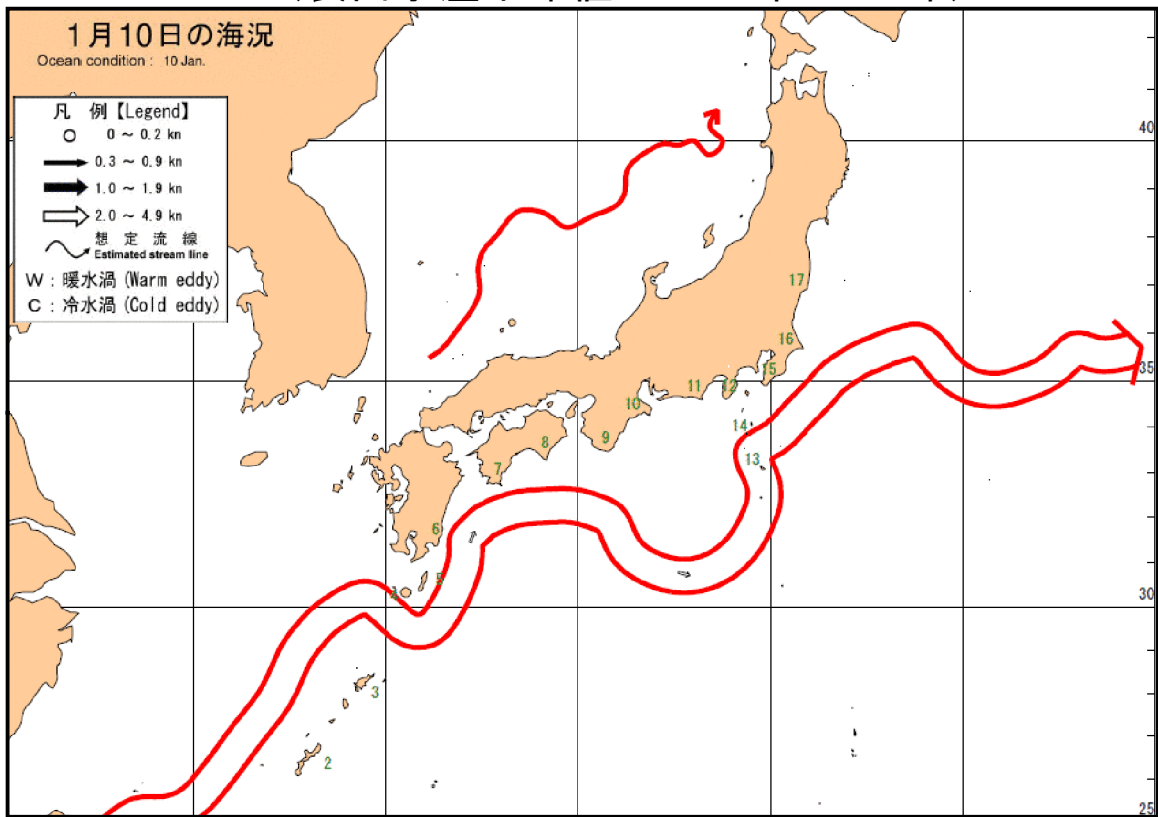
- ・伊勢湾内の水温・・・ 8～12℃台（平年より1℃低め）
  - ・三河湾内の水温・・・ 6～8℃台（平年より2℃低め）
- （平年値：1992年～2017年の1月前半平均値）



海流図（観測期間：平成29年12月22日-平成30年1月11日）



表面水温分布図 (°C) (観測期間：平成29年12月22日-平成30年1月11日)  
 (表面水温平年値：1940年-1993年)



海上保安庁「海洋速報平成30年第5号」  
 黒潮流路 (観測期間：平成30年1月3日-平成30年1月10日)

【資料の出所】

商船三井「LNG FUKUROKUJU」・「SENSHU MARU」・「AL BIDD」・「MOL COMMITMENT」・「LIBRA TRADER」・「ENERGY PROGRESS」・  
 「KATSURAGISAN」・「ENERGY ADVANCE」・「SHIZUKISAN」・「JP MAGENTA」・「AWOBASAN MARU」・「MOL COURAGE」・  
 「MOL CONTRIBUTION」・「AZUMASAN」・「YUFUSAN」、  
 東海汽船「さるびあ丸」・「橘丸」、小笠原海運「おがさわら丸」、  
 水産総合研究センター、三重県水産研究所、気象庁、海上保安庁、気象衛星「NOAA」