

四管区海洋速報（平成29年第24号）

平成29年12月22日発行

第四管区海上保安本部海洋情報部

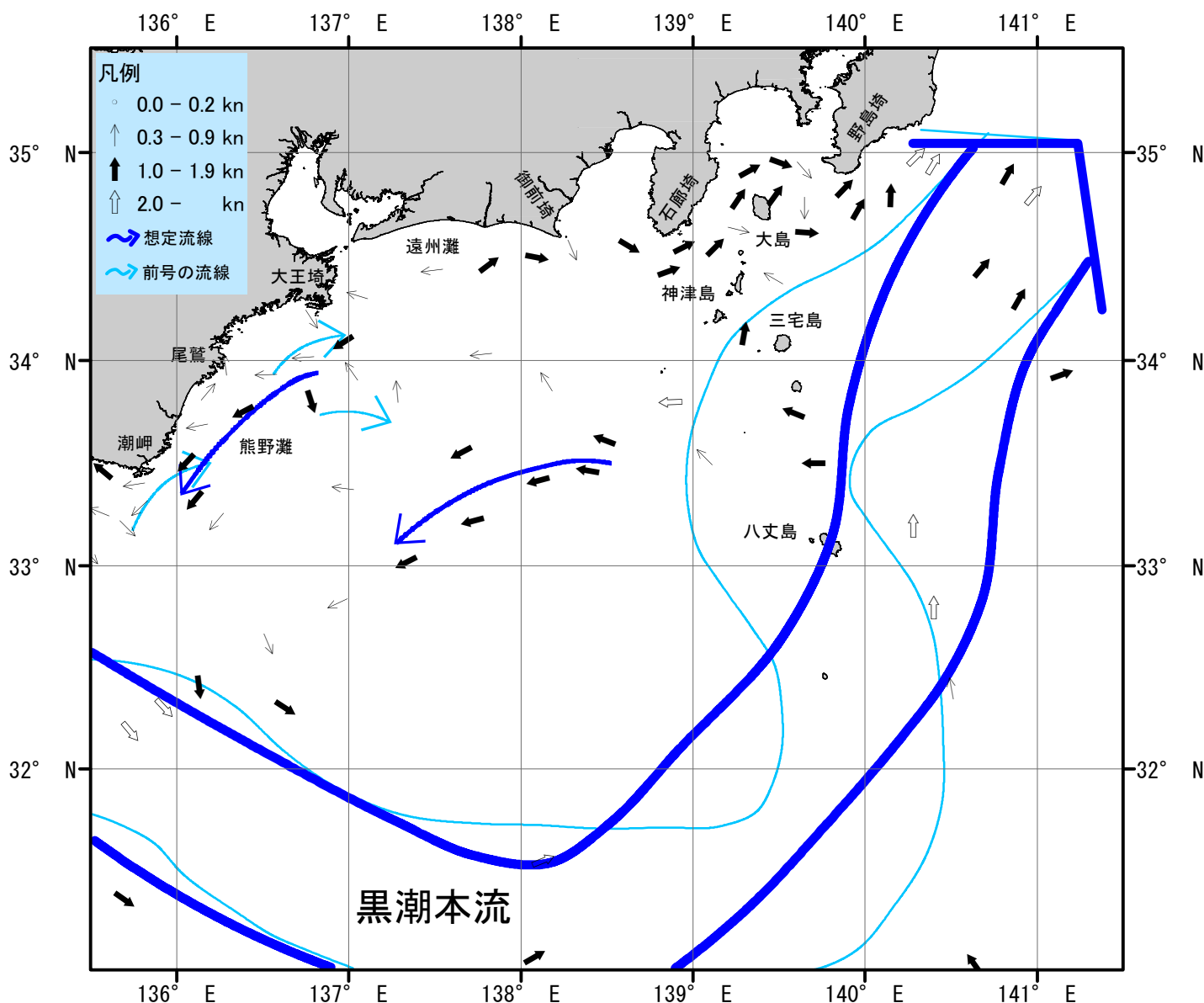
Tel : 052-661-1611 (内線 : 2535)

URL : <http://www1.kaiho.mlit.go.jp/KAN4/index.html>

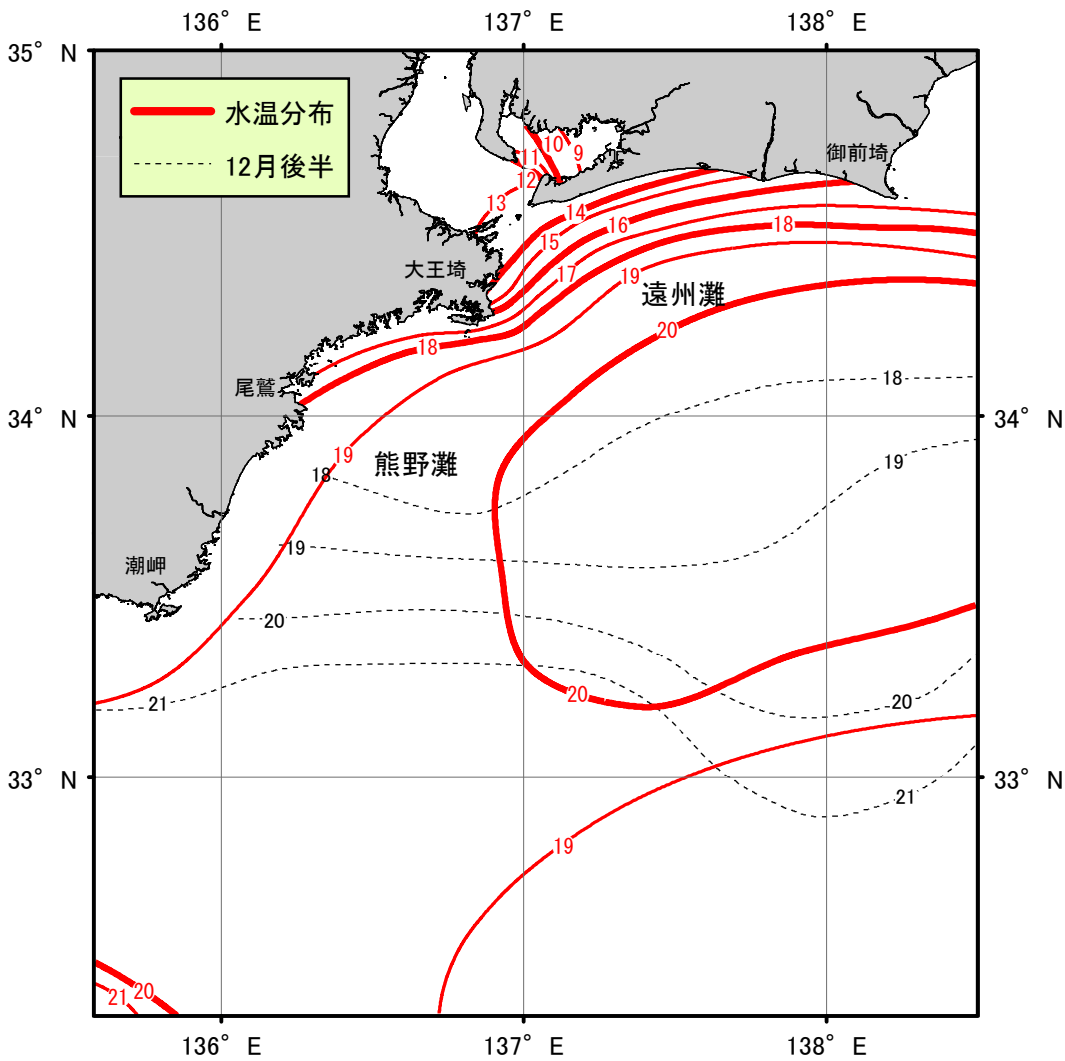
海況：黒潮流軸は、潮岬南80海里、大王埼南155海里、御前埼南195海里、石廊埼南170海里、八丈島付近を通り、北東に流れている。

表面水温は、黒潮流域及びその沖合で19～21℃台となっており、遠州灘沿岸域では13～20℃台、熊野灘沿岸域では16～20℃台となっている。

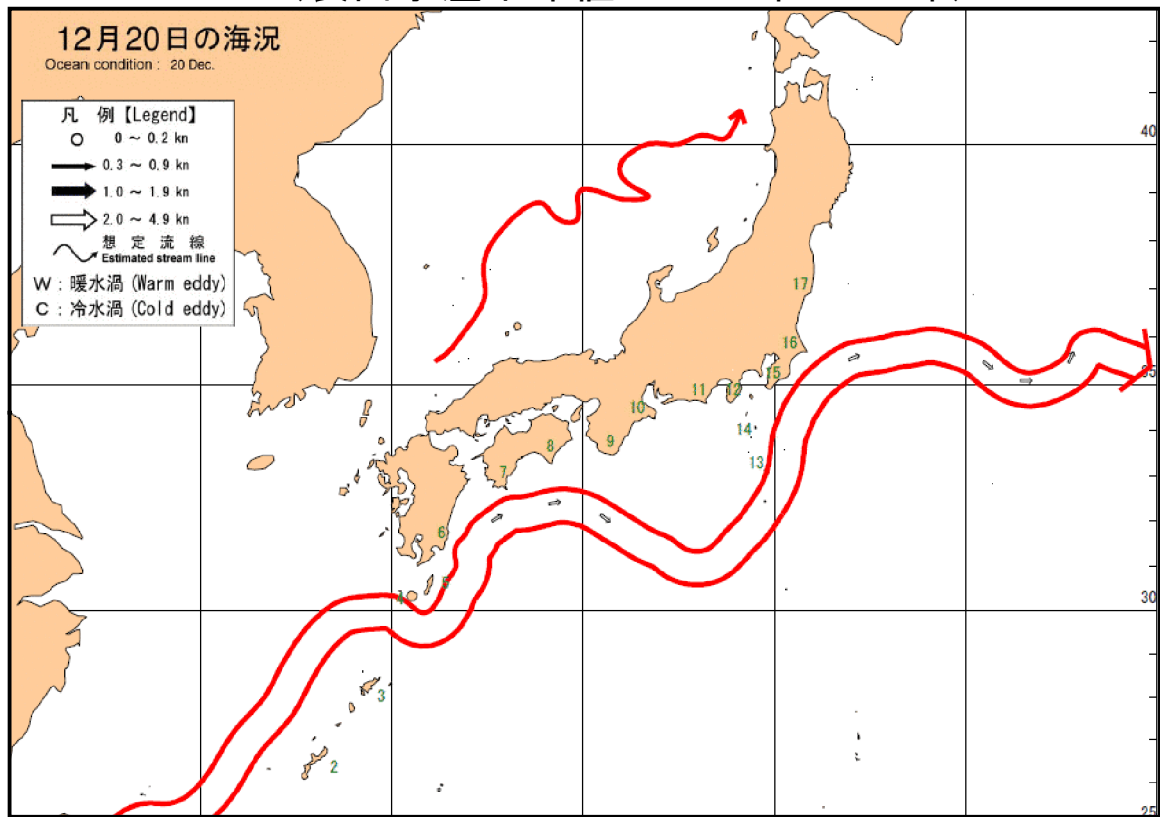
- ・伊勢湾内の水温・・・12～13℃台（平年並み）
- ・三河湾内の水温・・・8～10℃台（平年より2℃低め）
（平年値：1992年～2016年の12月後半平均値）



海流図（観測期間：平成29年12月8日-平成29年12月21日）



表面水温分布図 (°C) (観測期間：平成29年12月8日-平成29年12月21日)
 (表面水温平年値：1940年-1993年)



海上保安庁「海洋速報平成29年第241号」
 黒潮流路 (観測期間：平成29年12月13日-平成29年12月20日)

【資料の出所】
 商船三井「LNG FUKUROKUJU」・「AL WAKRAH」・「ENERGY FRONTIER」・「LIBRA TRADER」・「MOL MANEUVER」・
 「ENERGY ADVANCE」・「ENERGY NAVIGATOR」・「SHIZUKISAN」・「MIDNIGHT DREAM」・「HAKKAISAN」・「MOL COURAGE」、
 東海汽船「さるびあ丸」・「橘丸」、小笠原海運「おがさわら丸」、静岡県水産試験場「駿河丸」、
 和歌山県水産試験場「きのくに」、静岡県立焼津水産高校「やいづ」、海洋研究開発機構「白鳳丸」、水産総合研究センター、
 三重県水産研究所「あさま」、防衛省、気象庁、海上保安庁、気象衛星「NOAA」