

# 四管区海洋速報（平成29年第22号）

平成29年11月24日発行

第四管区海上保安本部海洋情報部

Tel : 052-661-1611（内線：2535）

URL : <http://www1.kaiho.mlit.go.jp/KAN4/index.html>

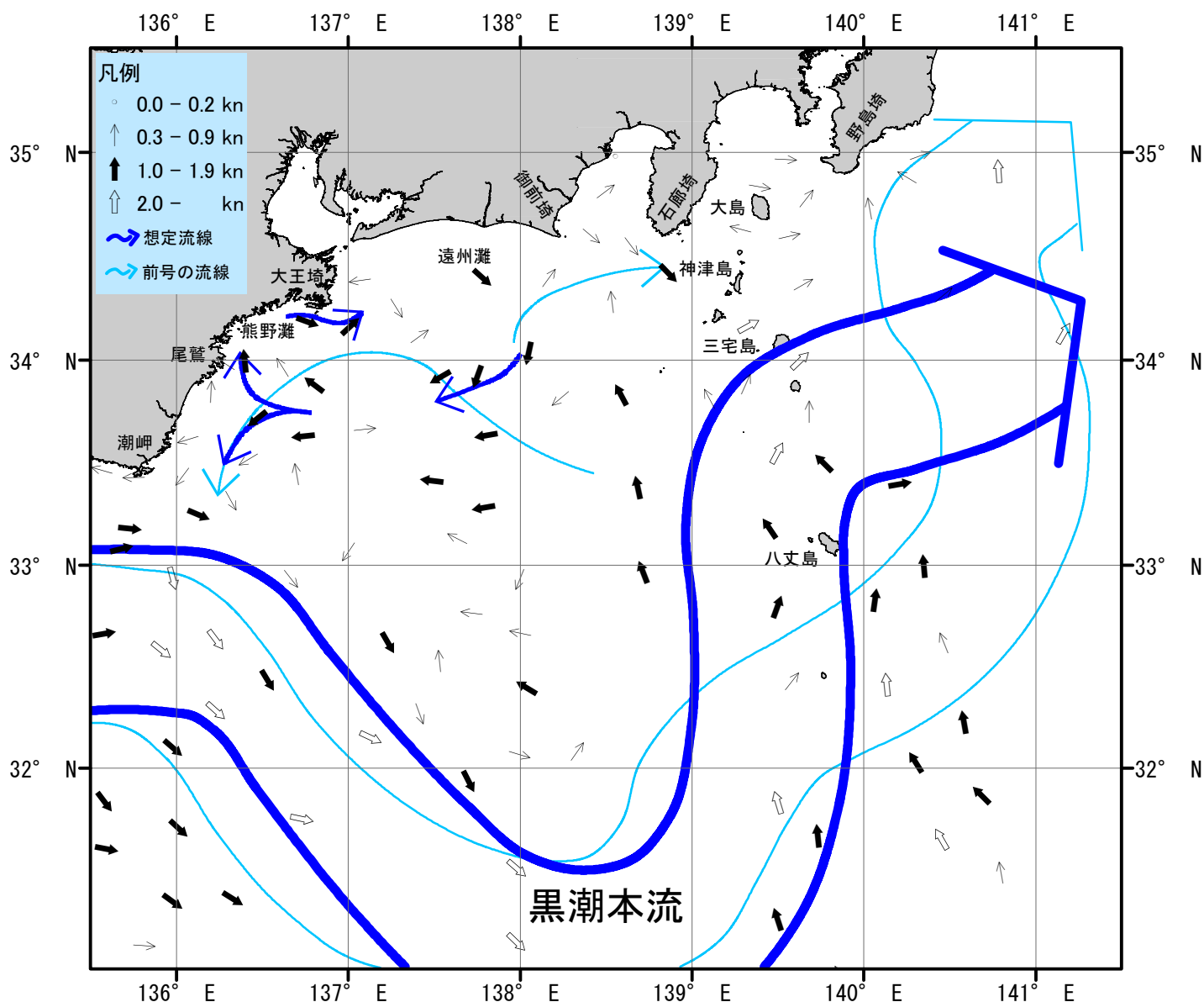
海況：黒潮流軸は、潮岬南35海里、大王埼南120海里、御前埼南195海里、石廊埼南190海里、八丈島西25海里を通り、北東に流れている。

表面水温は、黒潮流域及びその沖合で22～23℃台となっており、遠州灘沿岸域では19～22℃台、熊野灘沿岸域では20～22℃台となっている。

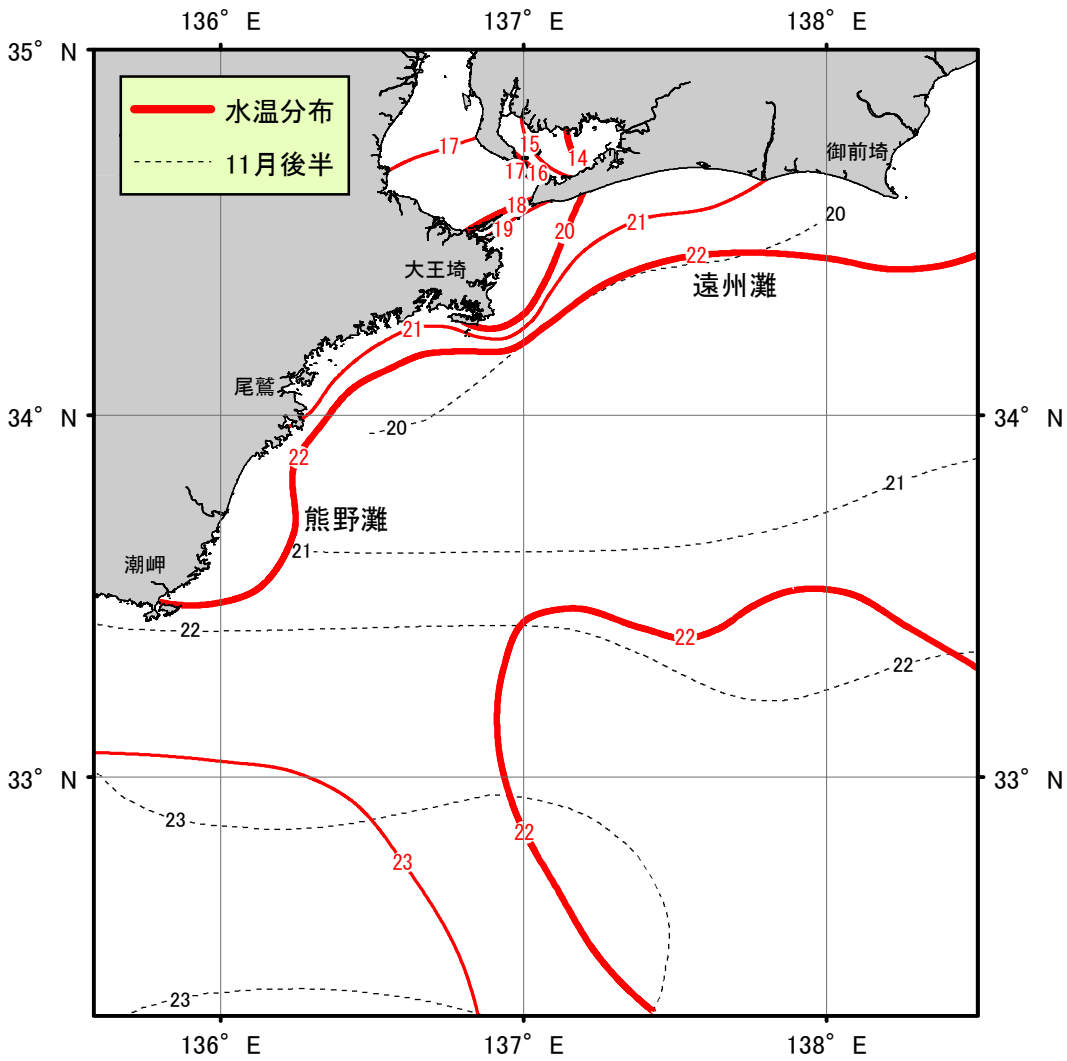
・伊勢湾内の水温・・・16～19℃台（平年より1℃高め）

・三河湾内の水温・・・13～15℃台（平年より2℃低め）

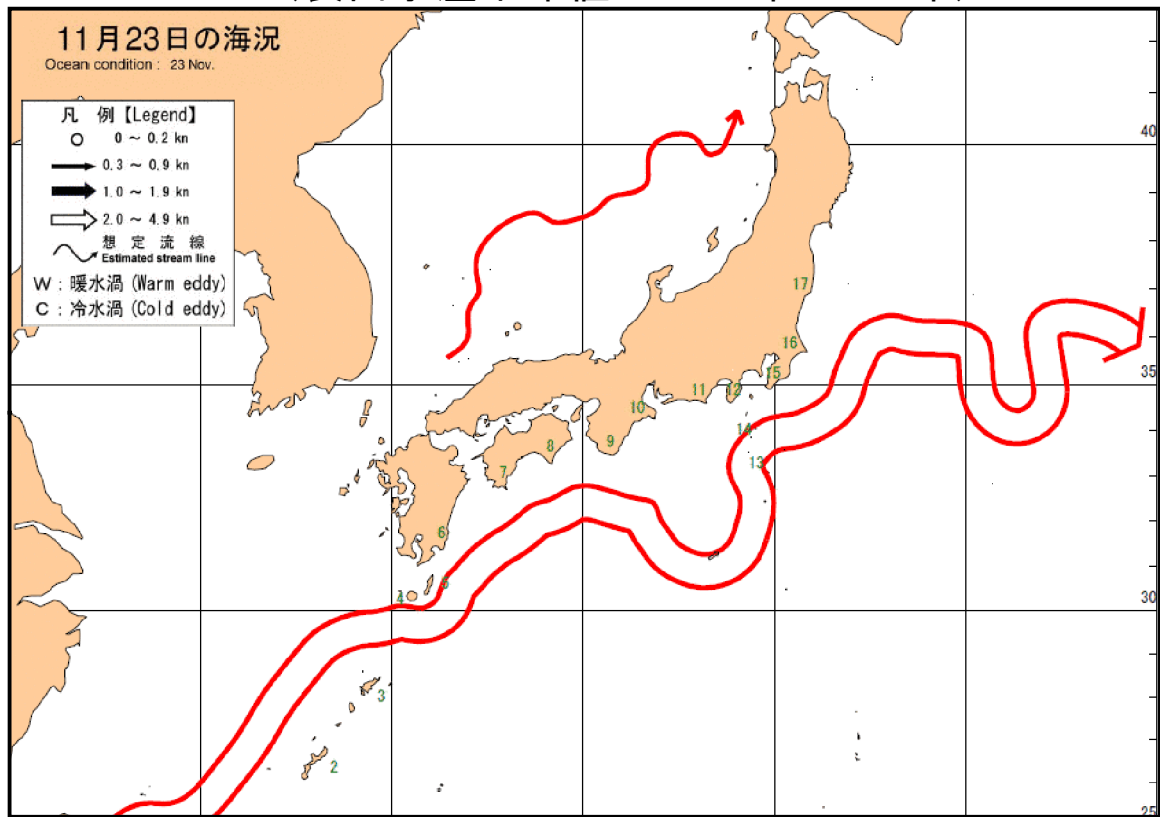
（平年値：1992年～2016年の11月後半平均値）



海流図（観測期間：平成29年11月10日-平成29年11月24日）



表面水温分布図 (°C) (観測期間：平成29年11月10日-平成29年11月24日)  
 (表面水温平年値：1940年-1993年)



海上保安庁「海洋速報平成29年第222号」  
 黒潮流路 (観測期間：平成29年11月16日-平成29年11月23日)

【資料の出处】

商船三井「LNG FUKUROKUJU」・「MV TENSO」・「MOL CONTRIBUTION」・「SENSHU MARU」・「AL WAKRAH」・「AL BIDD」・「ENERGY FRONTIER」・「KATSURAGISAN」・「ALBANY PIONEER」・「ENERGY ADVANCE」・「ENERGY NAVIGATOR」・「AWOBASAN MARU」・「MOL COURAGE」・「MOL COMPETENCE」、東海汽船「さるびあ丸」・「橘丸」、小笠原海運「おがさわら丸」、和歌山県水産試験場「きのくに」、三重大学「勢水丸」、鳥取県立境港総合技術高校「若鳥丸」、海洋研究開発機構「白鳳丸」、愛知県水産試験場「海幸丸」、東京海洋大学「海鷹丸」、水産総合研究センター「蒼鷹丸」、三重県水産研究所「あさま」、防衛省、気象庁、海上保安庁、気象衛星「NOAA」