

# 四管区海洋速報（平成29年第14号）

平成29年7月28日発行

第四管区海上保安本部海洋情報部

Tel : 052-661-1611（内線 : 2535）

URL : <http://www1.kaiho.mlit.go.jp/KAN4/index.html>

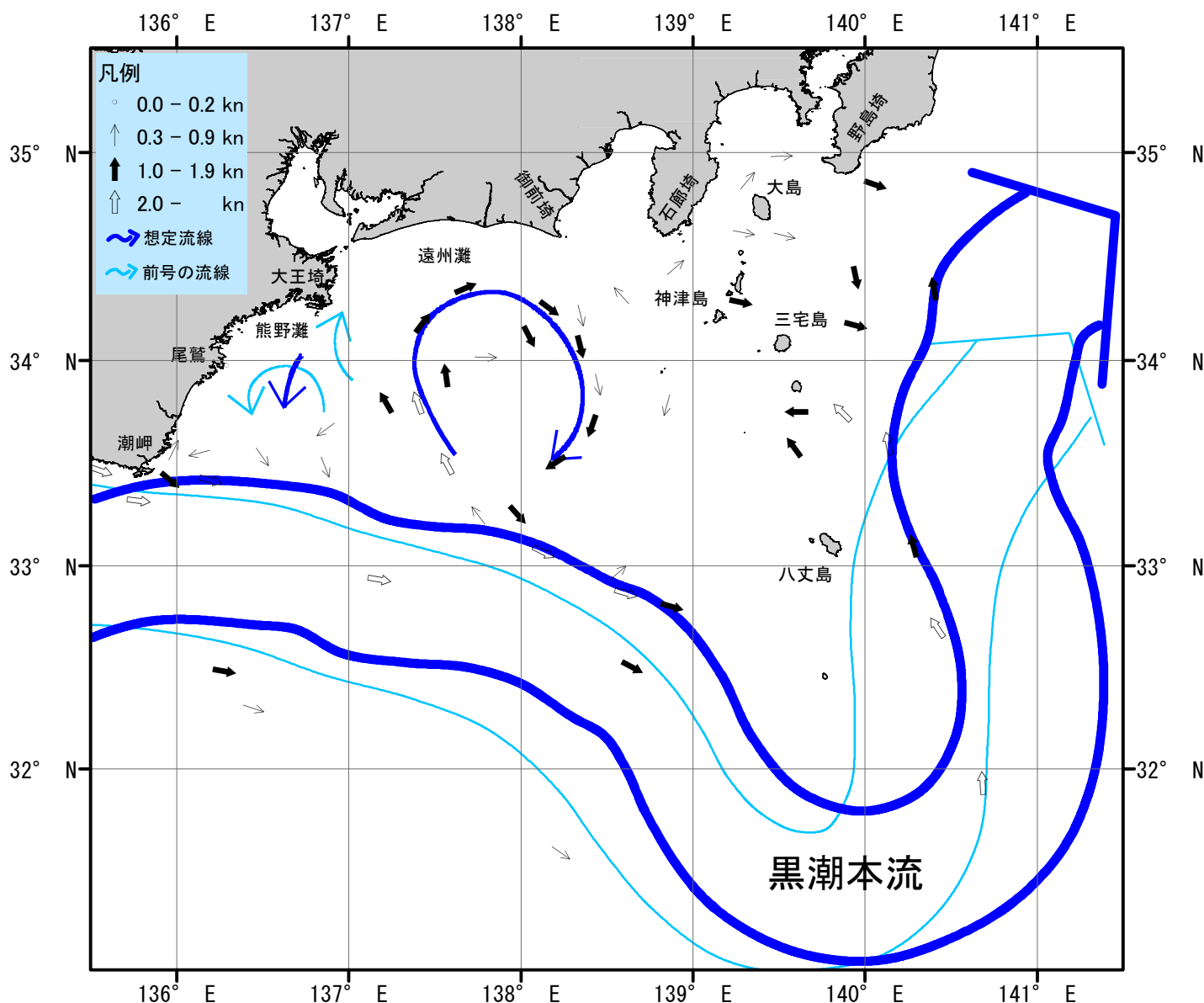
海況：黒潮流軸は、潮岬南15海里、大王埼南70海里、御前埼南105海里、石廊埼南125海里、八丈島東40海里を通り、北東に流れている。

表面水温は、黒潮流域及びその沖合で28～29℃台となっており、遠州灘沿岸域では25～26℃台、熊野灘沿岸域では25～27℃台となっている。

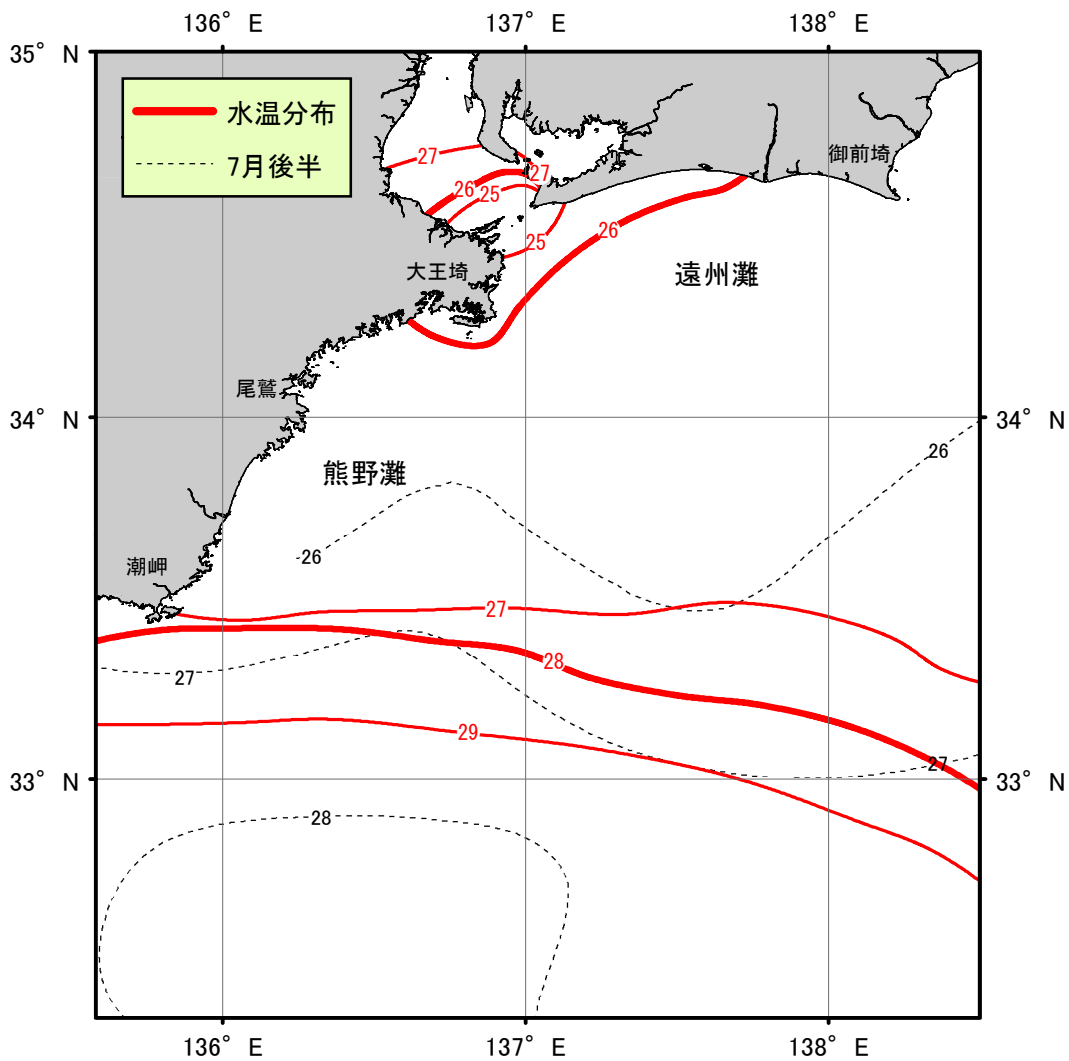
・伊勢湾内の水温・・・24～27℃台（平年より1℃低め）

・三河湾内の水温・・・27℃台（平年より1℃高め）

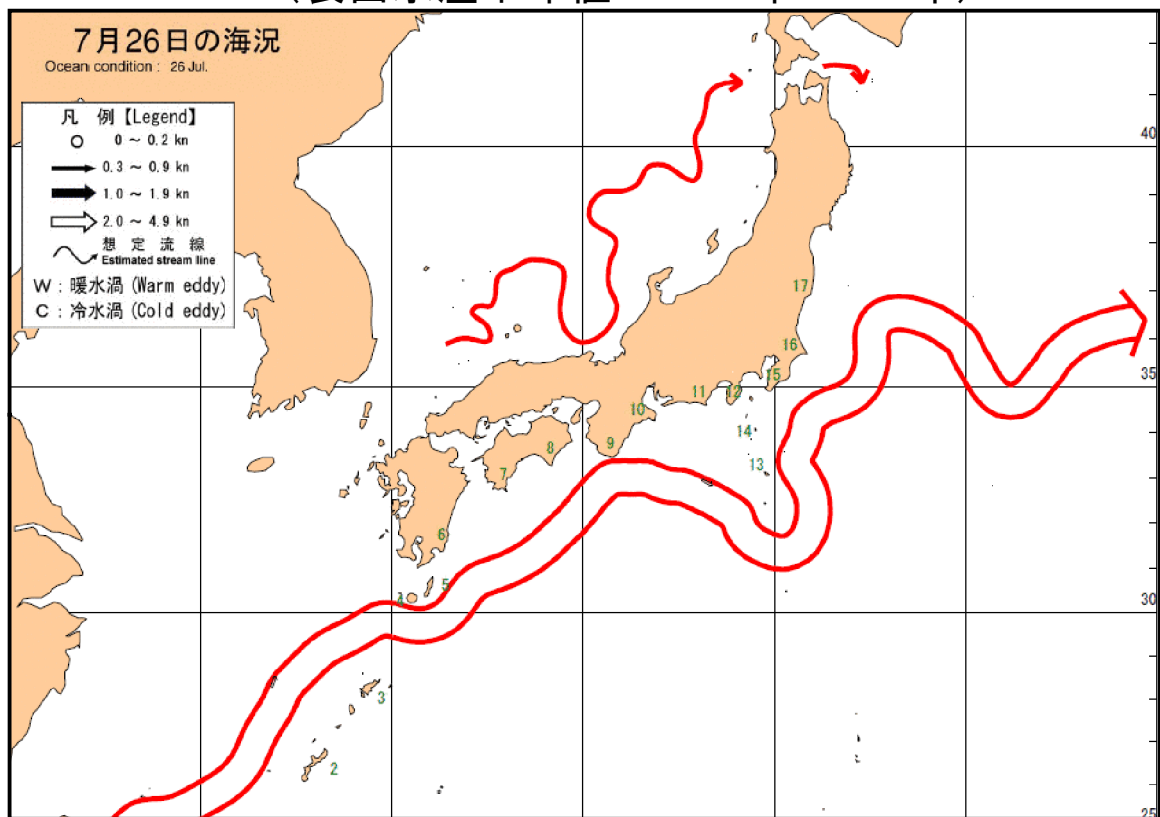
（平年値：1992年～2016年の7月後半平均値）



海流図（観測期間：平成29年7月14日-平成29年7月27日）



表面水温分布図 (°C) (観測期間：平成29年7月14日-平成29年7月27日)  
 (表面水温平年値：1940年-1993年)



海上保安庁「海洋速報平成29年第141号」  
 黒潮流路 (観測期間：平成29年7月19日-平成29年7月26日)

【資料の出所】  
 商船三井「JASPER DREAM」・「MOL COURAGE」・「MOL COMPETENCE」・「AL BIDDA」・「ENERGY FRONTIER」・「MOL MANEUVER」・  
 「ENERGY NAVIGATOR」・「ROKKOSAN」、東海汽船「さるびあ丸」・「橘丸」、小笠原海運「おがさわら丸」、  
 愛知県水産試験場「海幸丸」、和歌山県水産試験場「きのくに」、三重県水産研究所、水産総合研究センター、防衛省、気象庁、  
 海上保安庁、気象衛星「NOAA」