

# 四管区海洋速報（平成29年第12号）

平成29年6月23日発行

第四管区海上保安本部海洋情報部

Tel : 052-661-1611（内線 : 2535）

URL : <http://www1.kaiho.mlit.go.jp/KAN4/index.html>

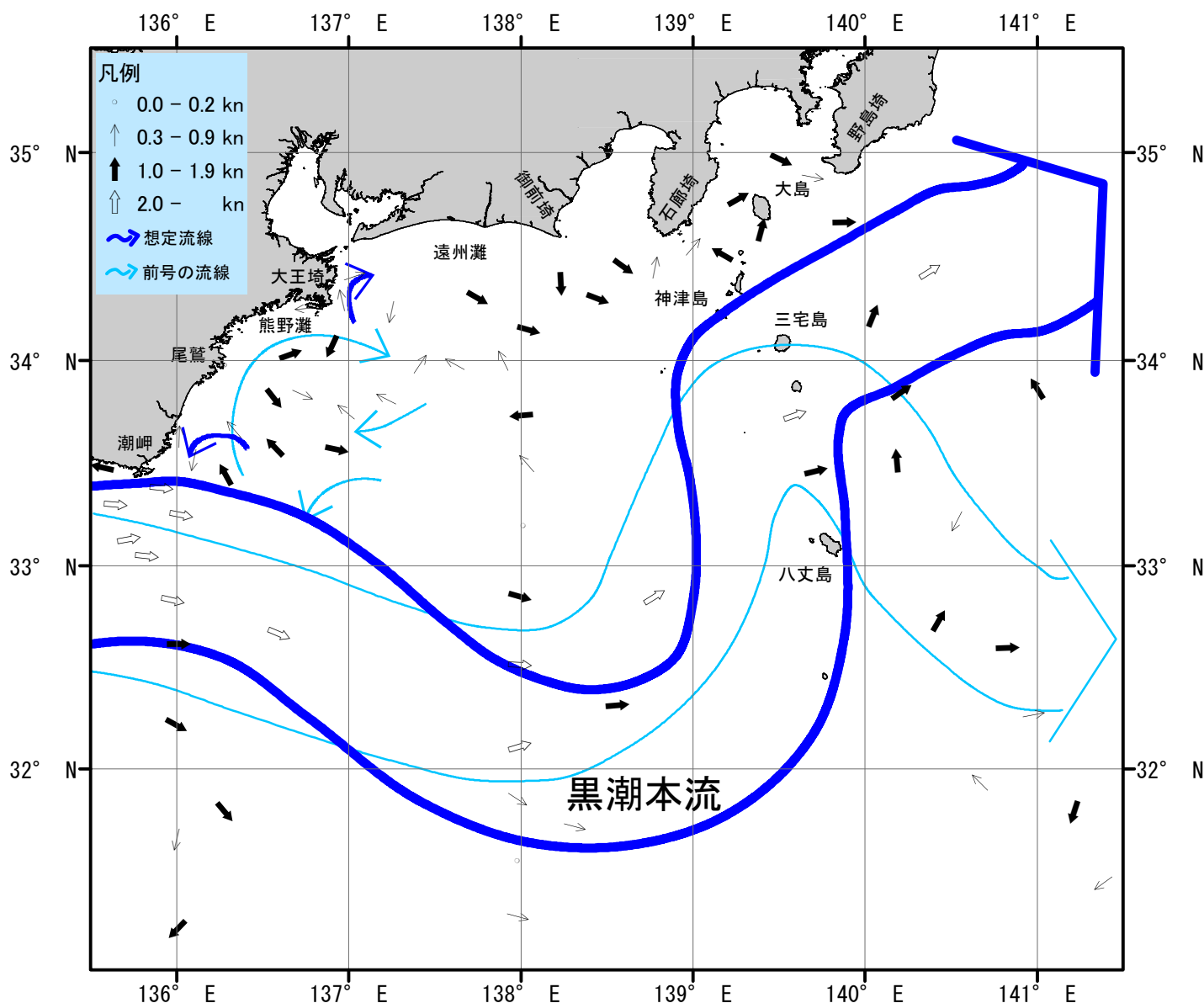
海況：黒潮流軸は、潮岬南15海里、大王埼南80海里、御前埼南140海里、石廊埼南140海里、八丈島西20海里を通り、北東に流れている。

表面水温は、黒潮流域及びその沖合で24～25℃台となっており、遠州灘沿岸域では20～22℃台、熊野灘沿岸域では21～23℃台となっている。

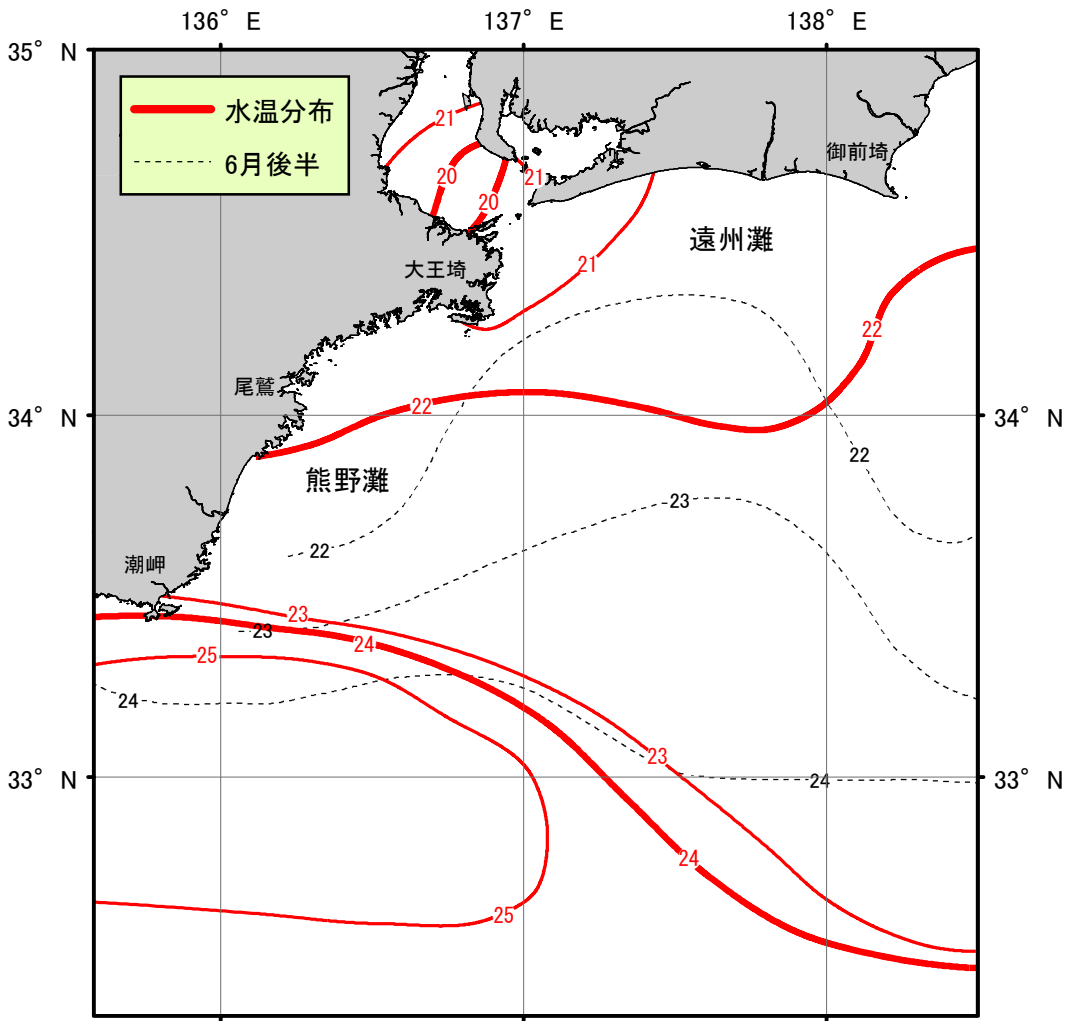
・伊勢湾内の水温・・・19～21℃台（平年より2℃低め）

・三河湾内の水温・・・21℃台（平年より1℃低め）

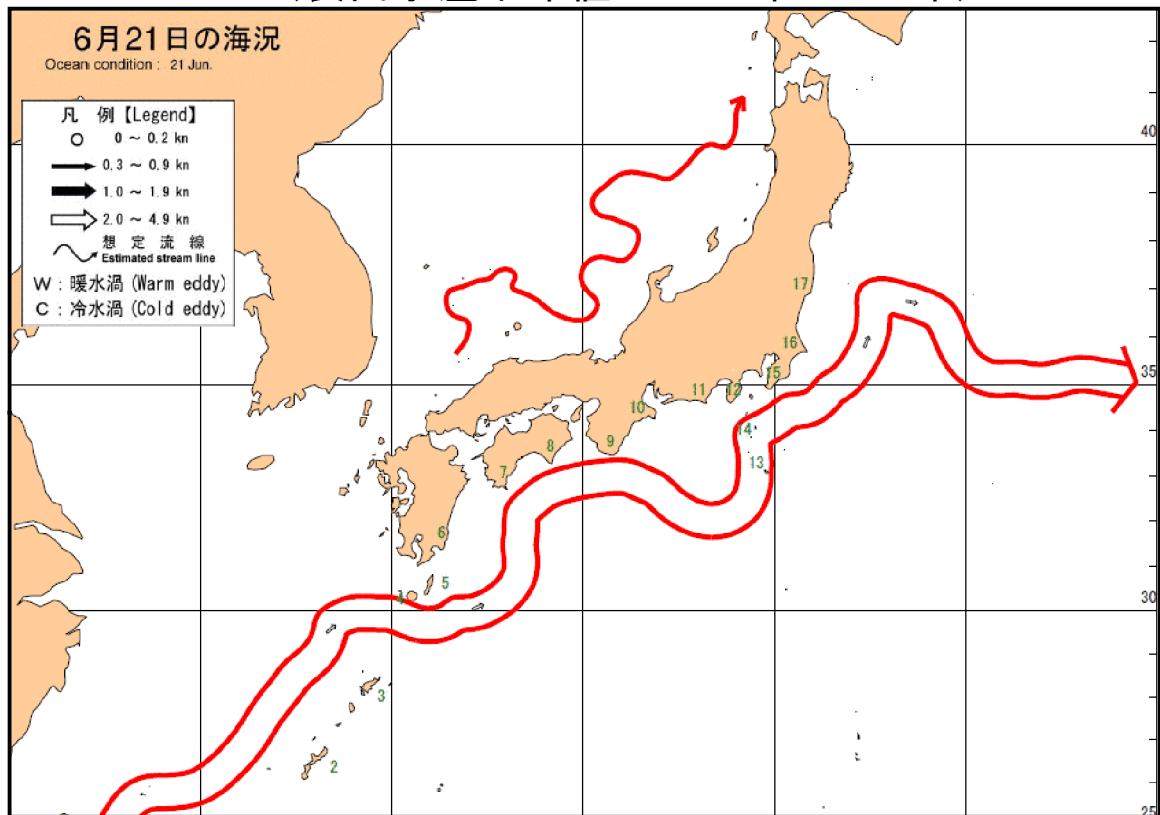
（平年値：1992年～2016年の6月後半平均値）



海流図（観測期間：平成29年6月9日-平成29年6月22日）



表面水温分布図 (°C) (観測期間：平成29年6月9日-平成29年6月22日)  
 (表面水温平年値：1940年-1993年)



海上保安庁「海洋速報平成29年第117号」  
 黒潮流路 (観測期間：平成29年6月14日-平成29年6月21日)

【資料の出处】  
 商船三井「MOL CELEBRATION」・「ENERGY ADVANCE」・「MOL COMPETENCE」・「SENSHU MARU」・「MOL COMMITMENT」・  
 「AWOBASAN MARU」、東海汽船「さるびあ丸」、小笠原海運「おがさわら丸」、静岡県立焼津水産高校「やいづ」、  
 三重大学「勢水丸」、和歌山県水産試験場「きのくに」、海洋研究開発機構「白鳳丸」、三重県水産研究所「あさま」、  
 水産総合研究センター、防衛省、気象庁、海上保安庁、気象衛星「NOAA」