

四管区海洋速報（平成29年第11号）

平成29年6月9日発行

第四管区海上保安本部海洋情報部

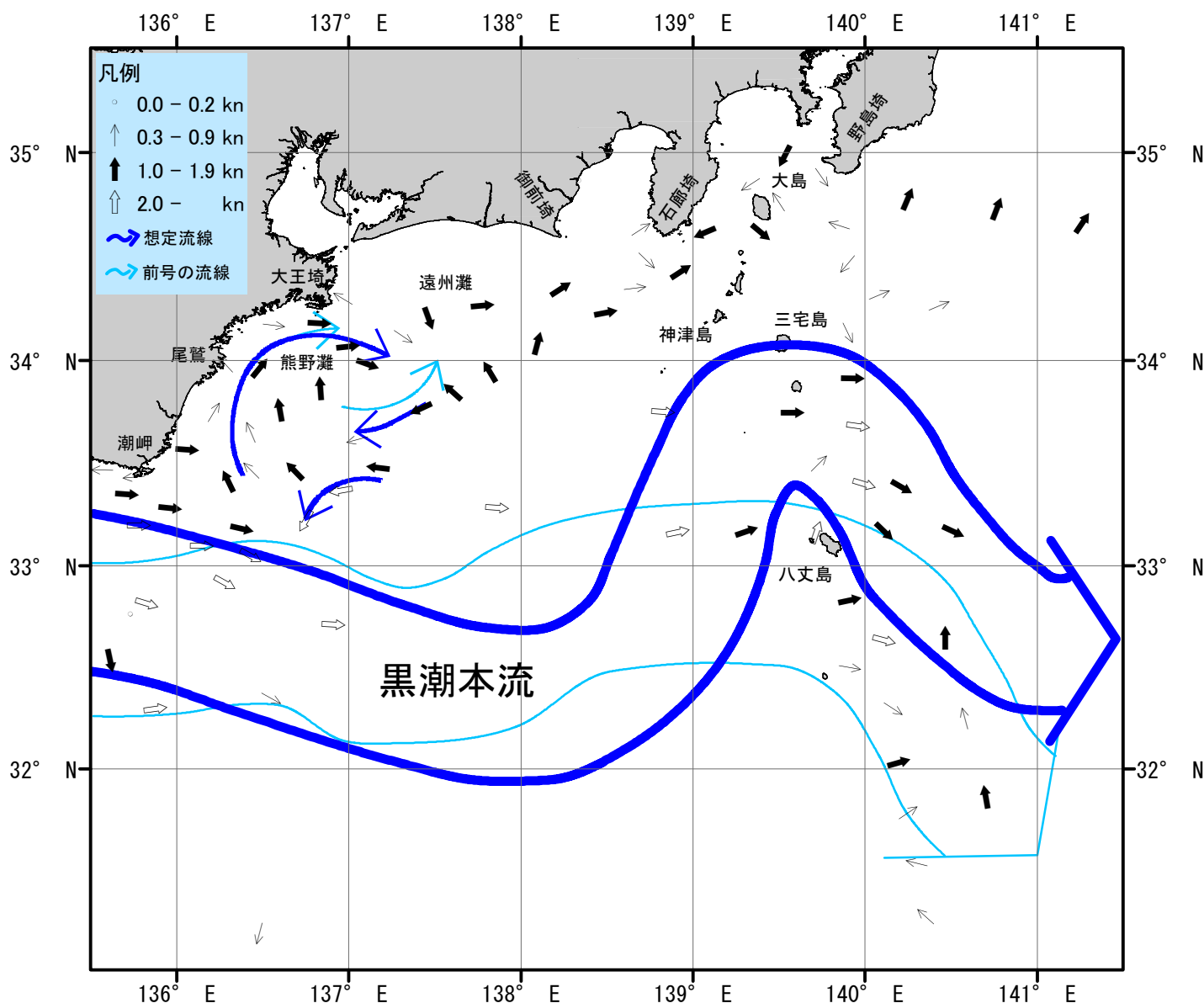
Tel : 052-661-1611（内線：2535）

URL : <http://www1.kaiho.mlit.go.jp/KAN4/index.html>

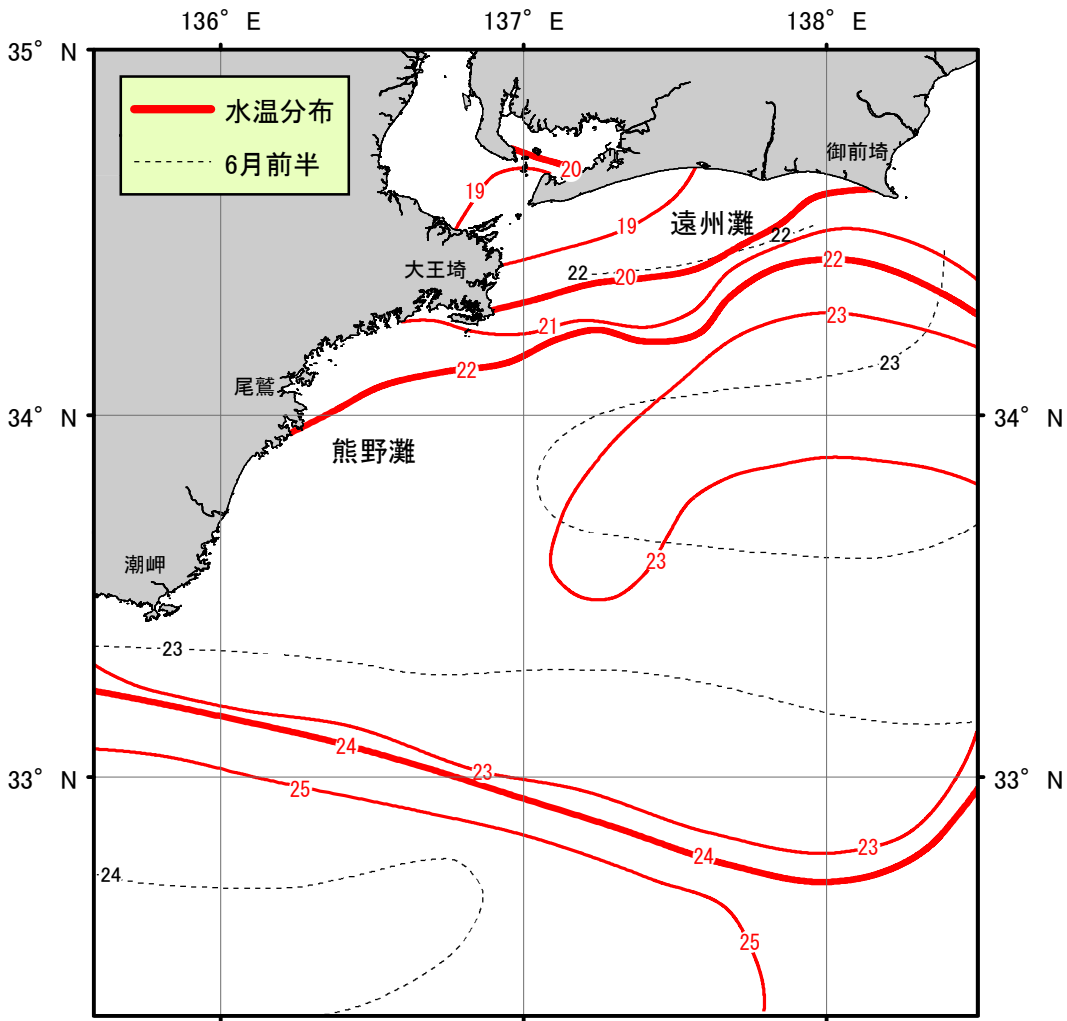
海況：黒潮流軸は、潮岬南30海里、大王崎南95海里、御前崎南120海里、石廊崎南90海里、八丈島北東30海里を通り、東に流れている。

表面水温は、黒潮流域及びその沖合で24～25℃台となっており、遠州灘沿岸域では18～23℃台、熊野灘沿岸域では21～23℃台となっている。

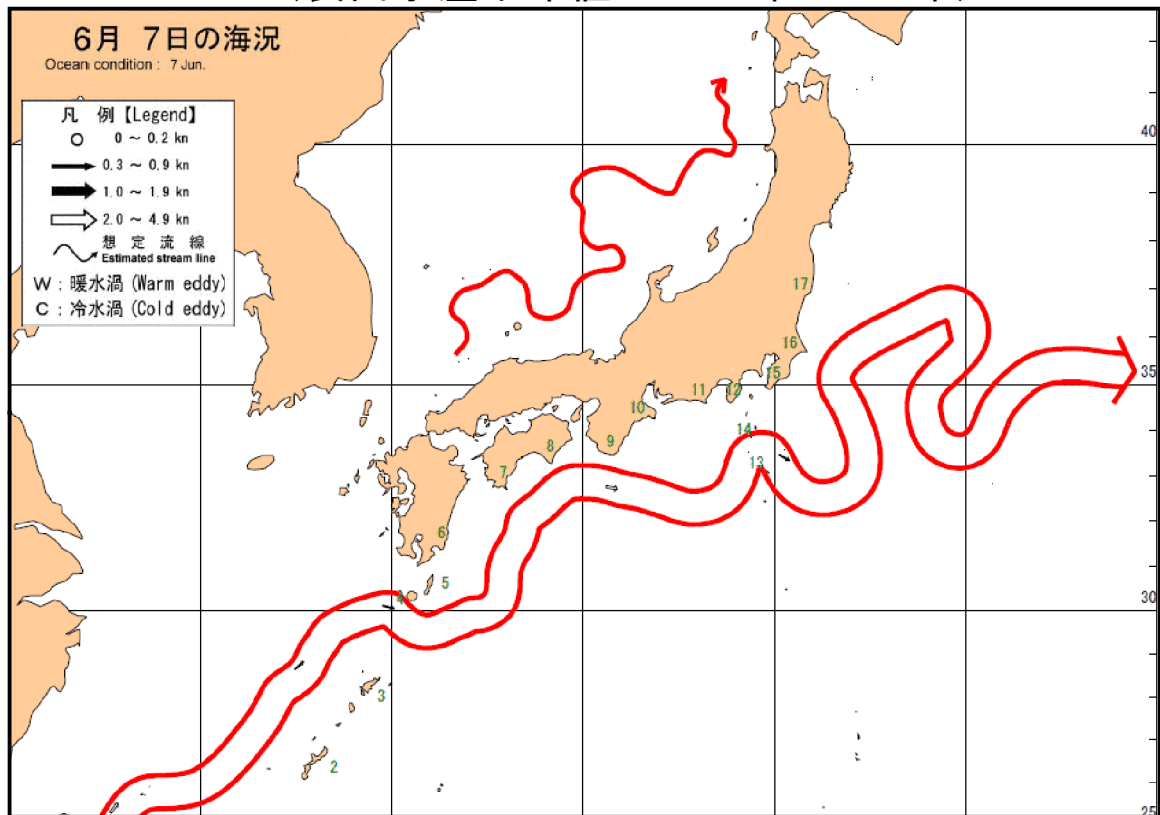
- ・伊勢湾内の水温・・・18～19℃台（平年より2℃低め）
 - ・三河湾内の水温・・・19～20℃台（平年より1℃低め）
- （平年値：1992年～2016年の6月前半平均値）



海流図（観測期間：平成29年5月26日-平成29年6月8日）



表面水温分布図 (°C) (観測期間：平成29年5月26日-平成29年6月8日)
 (表面水温平年値：1940年-1993年)



海上保安庁「海洋速報平成29年第107号」
 黒潮流路 (観測期間：平成29年5月31日-平成29年6月7日)

【資料の出所】

商船三井「AL ZUBARAH」・「MOL BRIGHTNESS」・「ROKKOSAN」・「AWOBASAN MARU」・「MOL COURAGE」・
 「AL BIDDJA」・「ENERGY PROGRESS」、東海汽船「橘丸」・「さるびあ丸」、小笠原海運「おがさわら丸」、
 静岡県立焼津水産高校「やいづ」、新潟県立海洋高等学校「海洋丸」、千葉県教育庁「千潮丸」、三重大学「勢水丸」、
 和歌山県水産試験場「きのくに」、愛知県水産試験場「海幸丸」、東京都島しょ農林水産総合センター「たくなん」、
 三重県水産研究所「あさま」、水産総合研究センター、防衛省、気象庁、海上保安庁、気象衛星「NOAA」