

四管区海洋速報（平成29年第9号）

平成29年5月12日発行

第四管区海上保安本部海洋情報部

Tel : 052-661-1611 (内線 : 2535)

URL : <http://www1.kaiho.mlit.go.jp/KAN4/index.html>

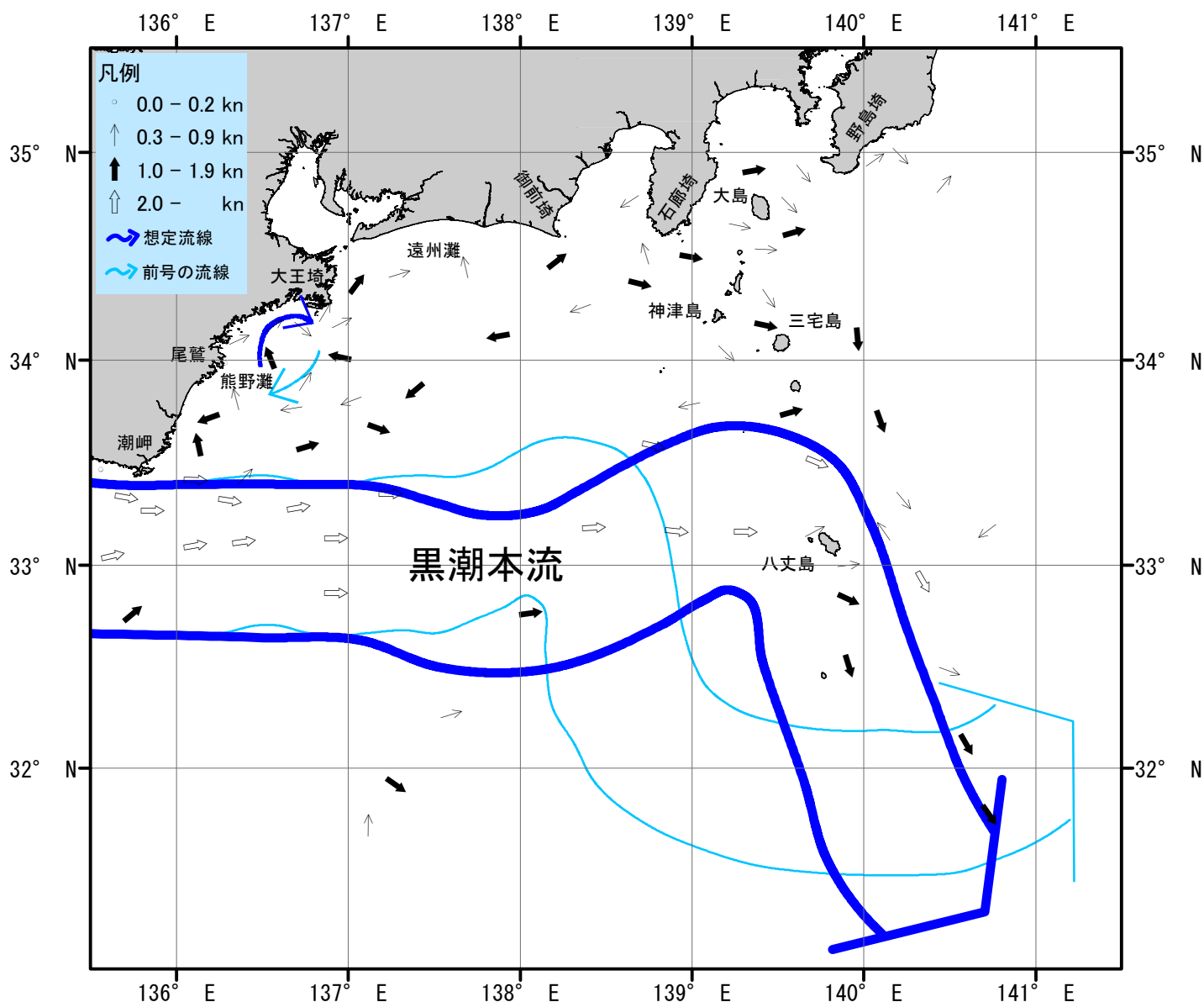
海況：黒潮流軸は、潮岬南15海里、大王埼南65海里、御前埼南90海里、石廊埼南75海里、八丈島付近を通り、南東に流れている。

表面水温は、黒潮流域及びその沖合で21～22℃台となっており、遠州灘沿岸域では16～20℃台、熊野灘沿岸域では18～21℃台となっている。

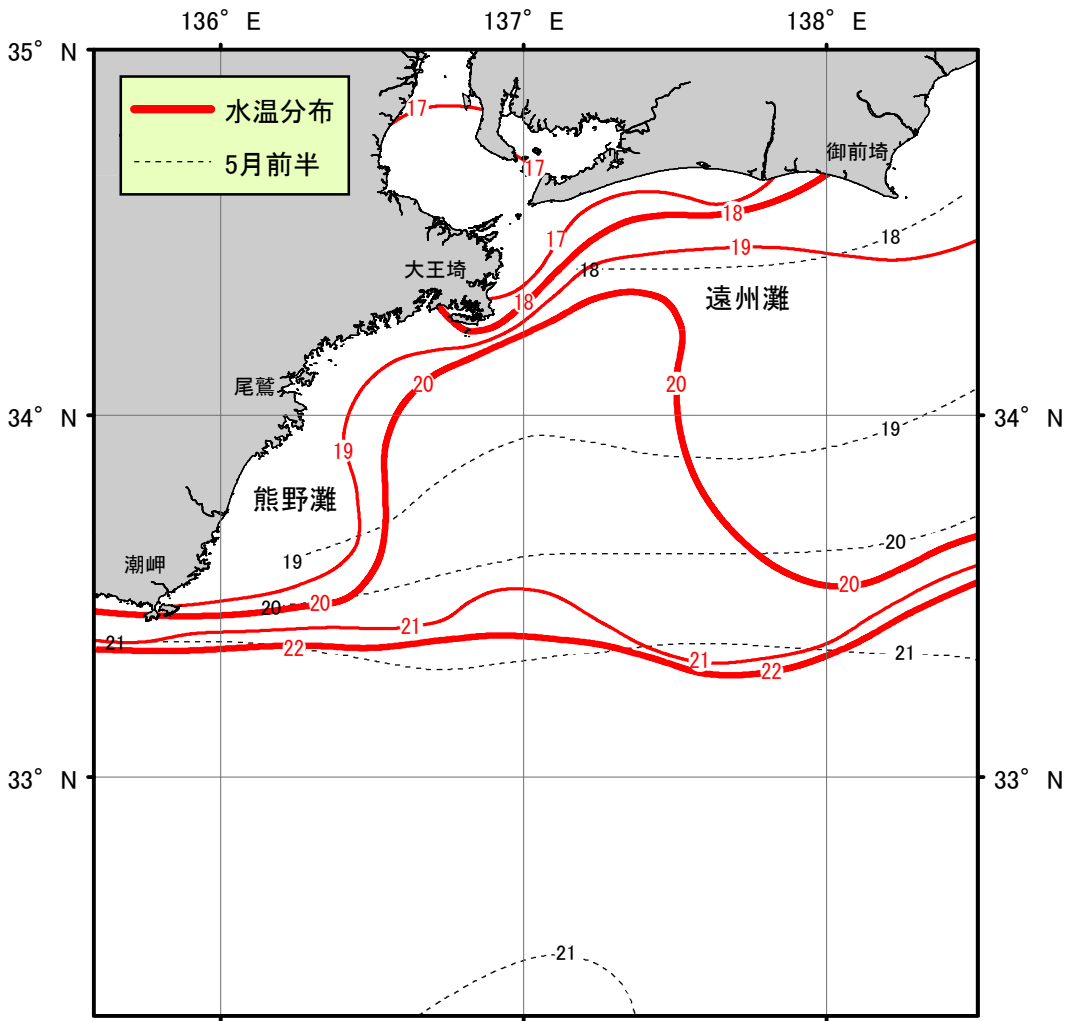
・伊勢湾内の水温・・・16～17℃台（平年より1℃低め）

・三河湾内の水温・・・17℃台（平年並み）

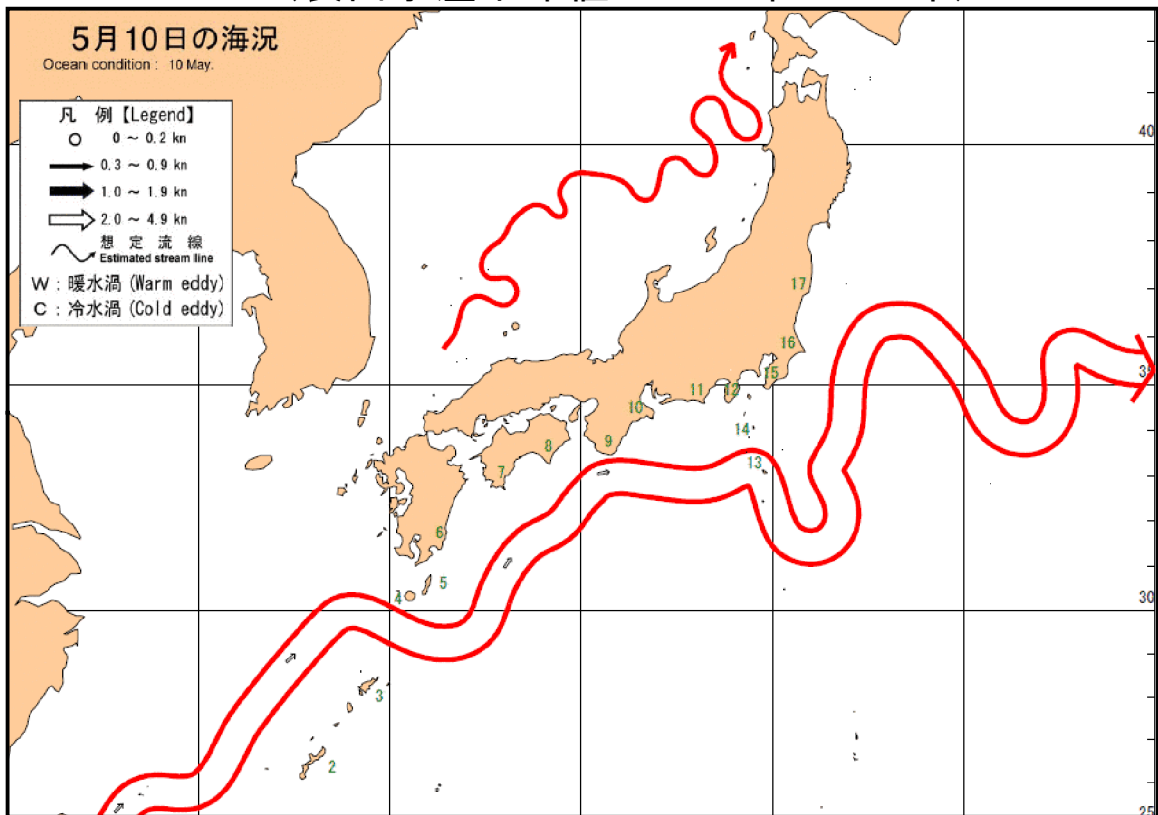
（平年値：1992年～2016年の5月前半平均値）



海流図（観測期間：平成29年4月28日-平成29年5月11日）



表面水温分布図 (°C) (観測期間：平成29年4月28日-平成29年5月11日)
 (表面水温平年値：1940年-1993年)



海上保安庁「海洋速報平成29年第87号」
 黒潮流路 (観測期間：平成29年5月3日-平成29年5月10日)

【資料の出处】

商船三井「KASAGISAN」・「MOL COURAGE」・「AL WAKRAH」・「LIBRA TRADER」・「SHIZUKISAN」・「MOL MANEUVER」、
 東海汽船「橘丸」・「さるびあ丸」、小笠原海運「おがさわら丸」、千葉県教育庁「千潮丸」、海洋研究開発機構「白鳳丸」、
 和歌山県水産試験場「きのくに」、東京都島しょ農林水産総合センター「たくなん」、愛知県水産試験場「海幸丸」、
 三重県水産研究所「あさま」、水産総合研究センター、気象庁、海上保安庁、気象衛星「NOAA」