

# 四管区海洋速報（平成29年第7号）

平成29年4月14日発行

第四管区海上保安本部海洋情報部

Tel : 052-661-1611（内線：2535）

URL : <http://www1.kaiho.mlit.go.jp/KAN4/index.html>

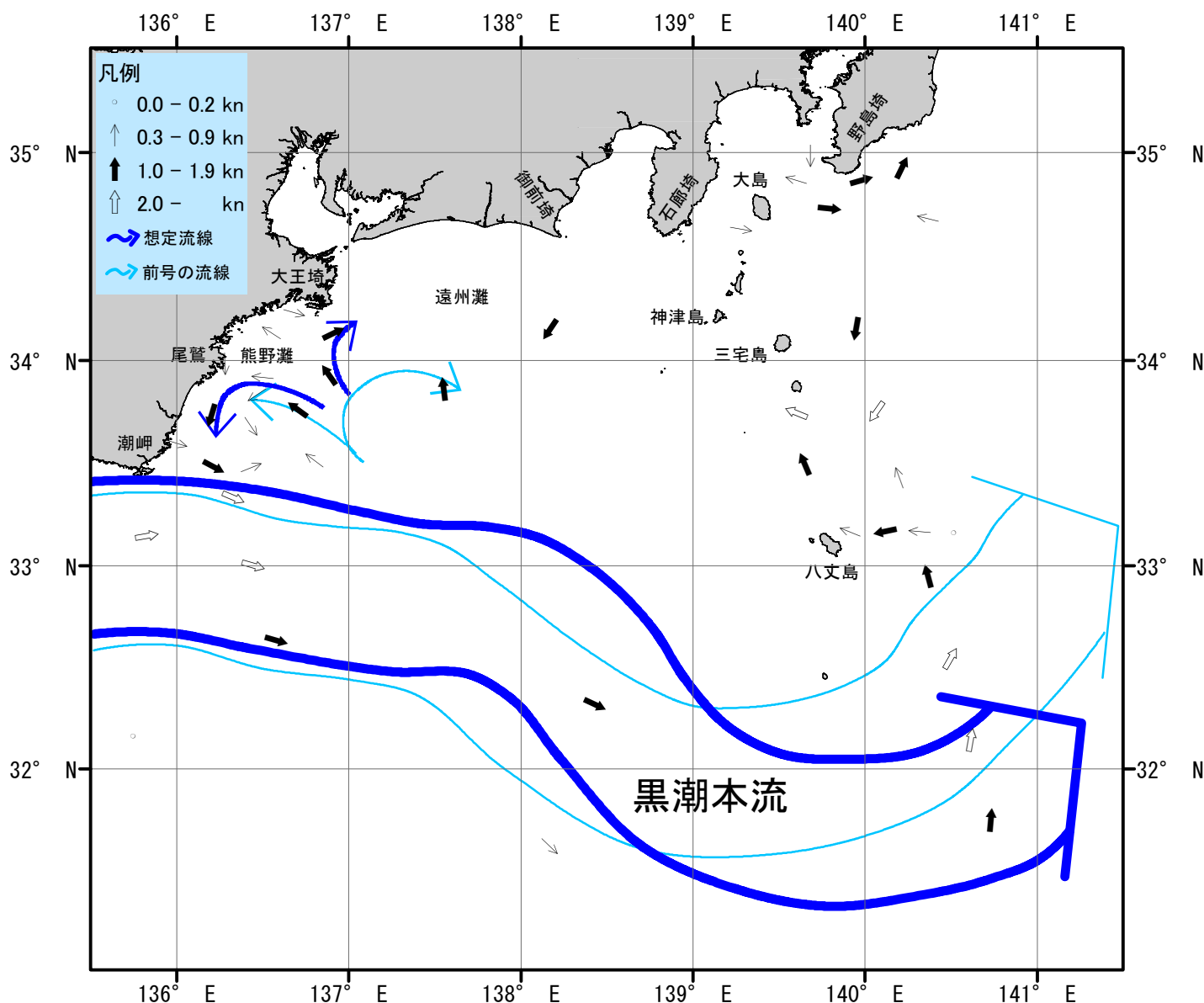
海況：黒潮流軸は、潮岬南15海里、大王埼南70海里、御前埼南110海里、石廊埼南140海里、八丈島南75海里を通り、北東に流れている。

表面水温は、黒潮流域及びその沖合で19～21℃台となっており、遠州灘沿岸域では13～18℃台、熊野灘沿岸域では15～18℃台となっている。

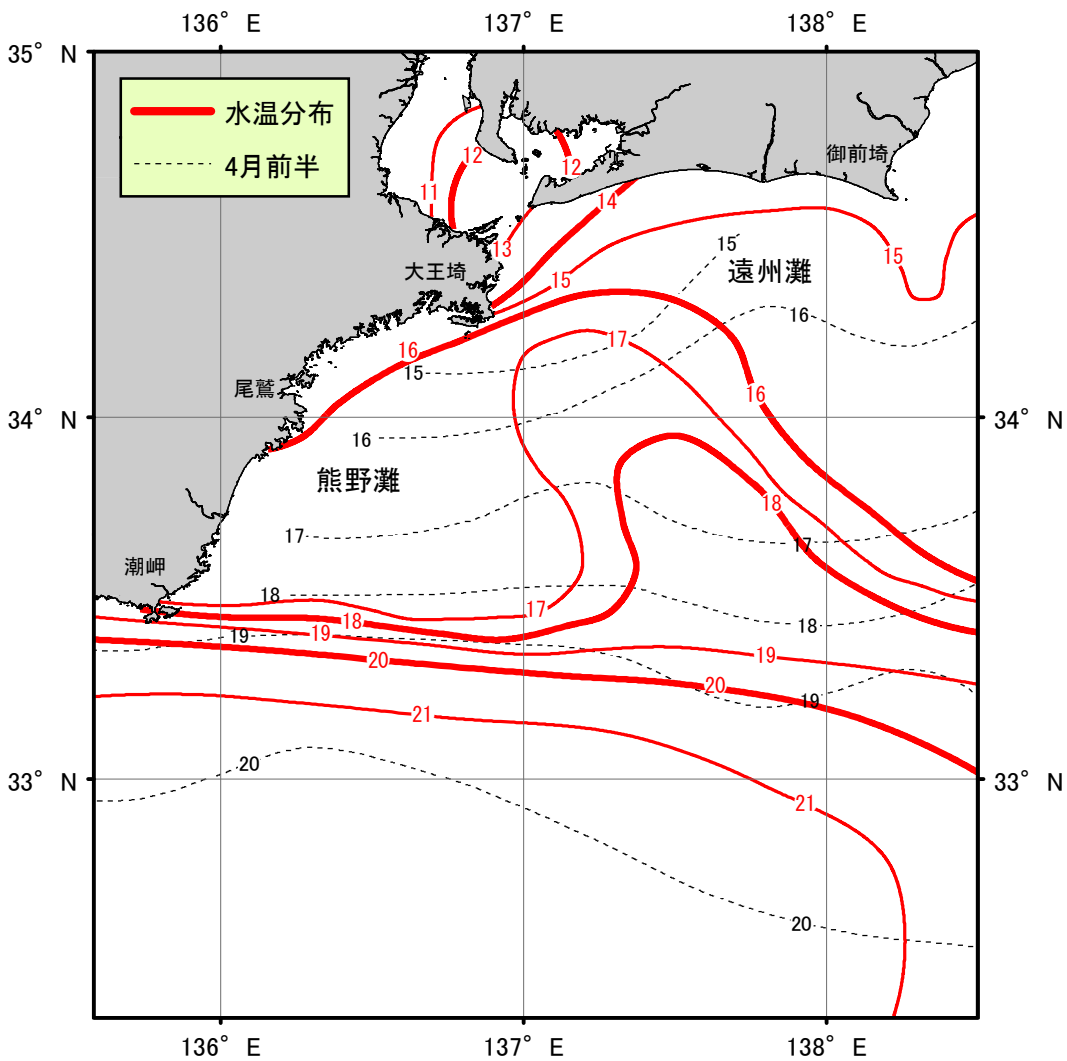
・伊勢湾内の水温・・・10～13℃台（平年より1℃低め）

・三河湾内の水温・・・11～12℃台（平年並み）

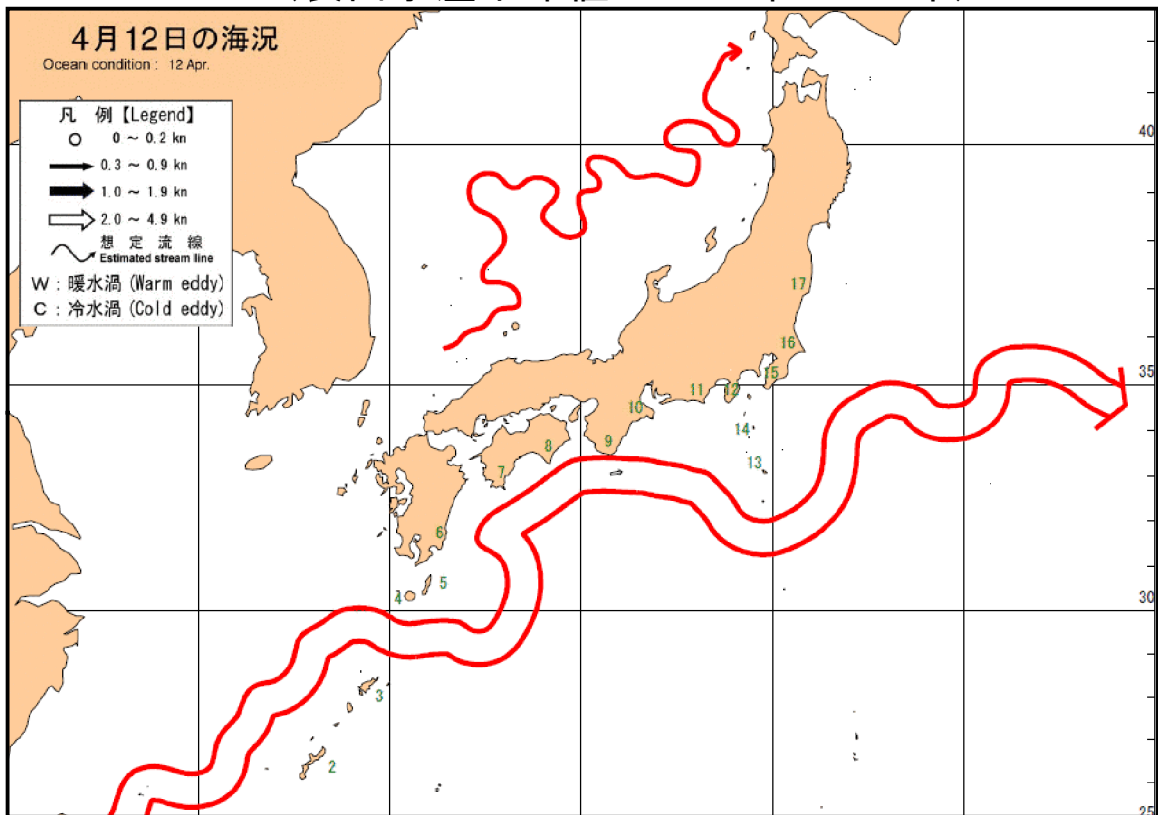
（平年値：1992年～2016年の4月前半平均値）



海流図（観測期間：平成29年3月24日-平成29年4月13日）



表面水温分布図 (°C) (観測期間：平成29年3月24日-平成29年4月13日)  
 (表面水温平年値：1940年-1993年)



海上保安庁「海洋速報平成29年第70号」  
 黒潮流路 (観測期間：平成29年4月5日-平成29年4月12日)

【資料の出所】  
 商船三井「AZUMASAN」・「MOL COMMITMENT」・「AL WAKRAH」・「JP MAGENTA」・「ENERGY NAVIGATOR」・「SOUTHERN CROSS DREAM」、  
 東海汽船「橘丸」・「さるびあ丸」、小笠原海運「おがさわら丸」、東京都島しょ農林水産総合センター「たくなん」、  
 愛知県水産試験場「海幸丸」、三重県水産研究所「あさま」、水産総合研究センター、気象庁、海上保安庁、気象衛星「NOAA」