

四管区海洋速報（平成29年第5号）

平成29年3月10日発行

第四管区海上保安本部海洋情報部

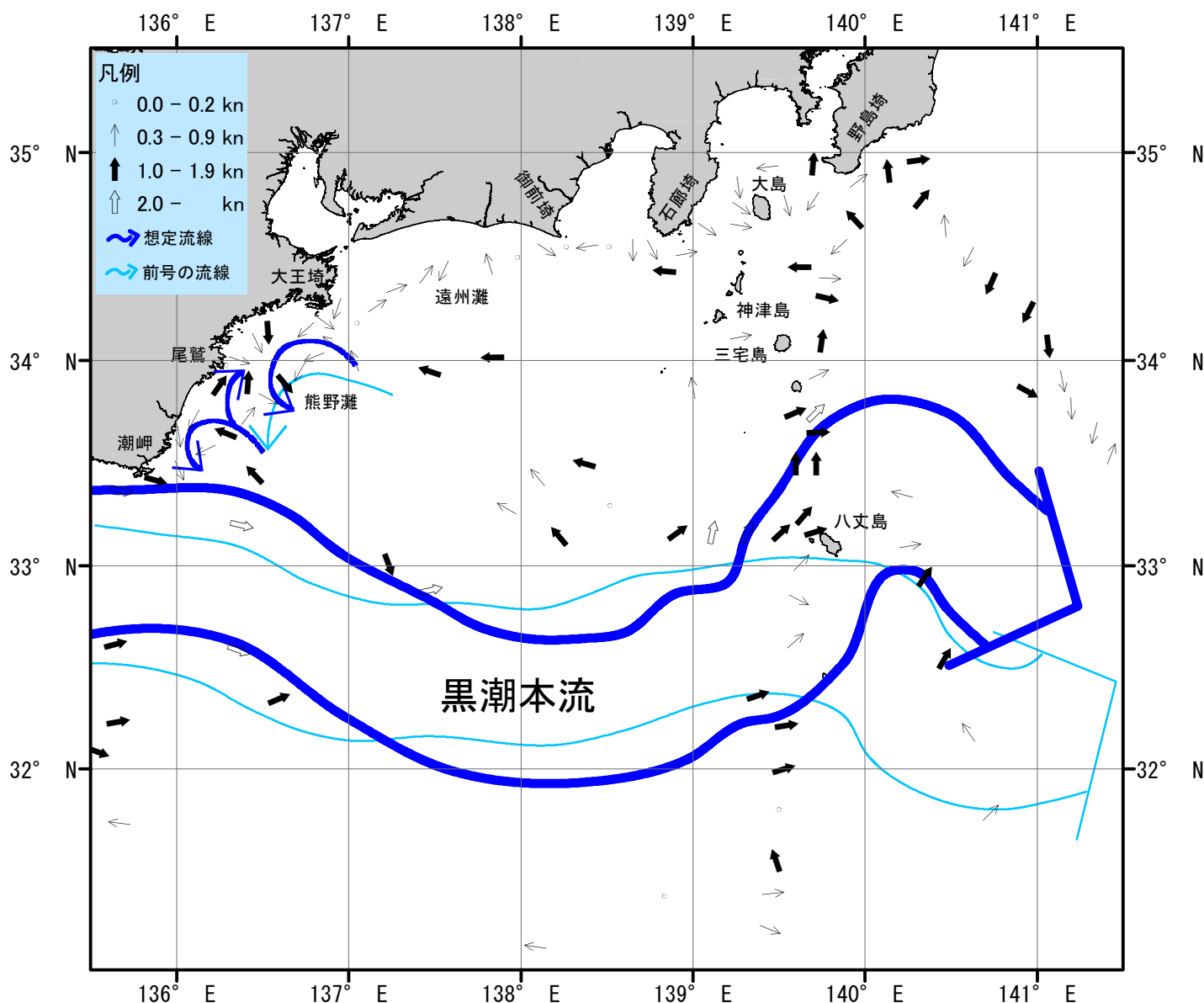
Tel : 052-661-1611（内線 : 2535）

URL : <http://www1.kaiho.mlit.go.jp/KAN4/index.html>

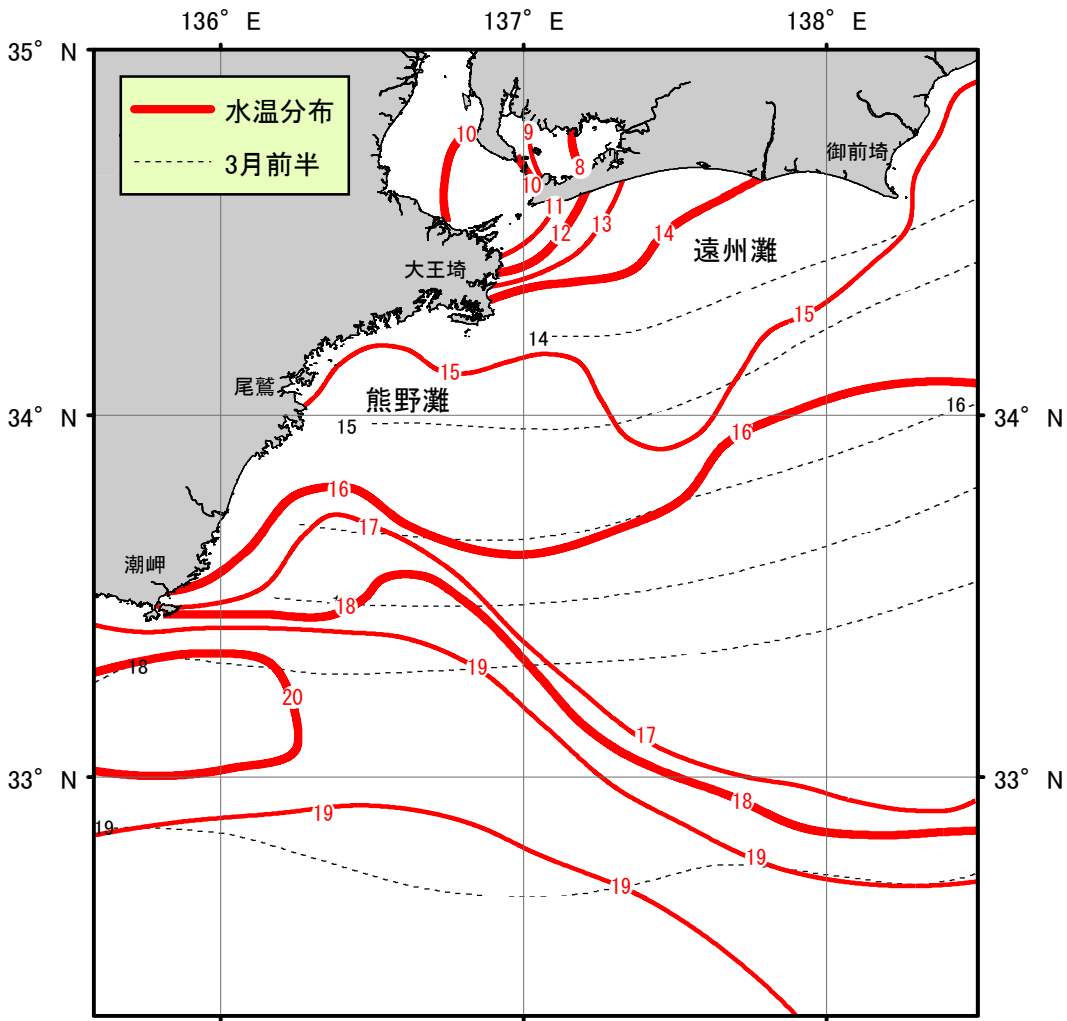
海況：黒潮流軸は、潮岬南20海里、大王崎南85海里、御前崎南130海里、石廊崎南125海里、八丈島付近を通り、南東に流れている。

表面水温は、黒潮流域及びその沖合で18～20℃台となっており、遠州灘沿岸域では11～15℃台、熊野灘沿岸域では14～18℃台となっている。

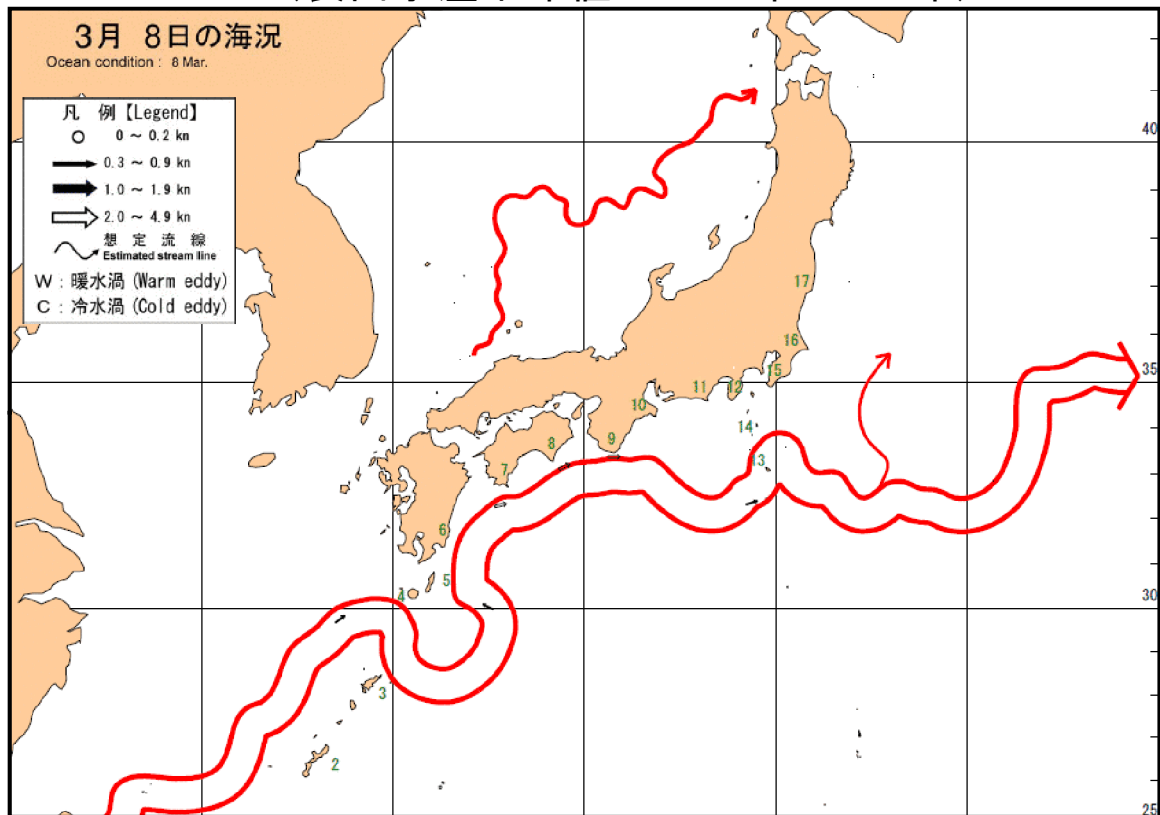
- ・伊勢湾内の水温・・・ 9～10℃台（平年並み）
 - ・三河湾内の水温・・・ 7～9℃台（平年並み）
- （平年値：1992年～2016年の3月前半平均値）



海流図（観測期間：平成29年2月24日-平成29年3月9日）



表面水温分布図 (°C) (観測期間：平成29年2月24日-平成29年3月9日)
 (表面水温平年値：1940年-1993年)



海上保安庁「海洋速報平成29年第46号」
 黒潮流路 (観測期間：平成29年3月1日-平成29年3月8日)

【資料の出所】

商船三井「MOL MANEUVER」・「ENERGY PROGRESS」・「ENERGY ADVANCE」・「CENTAURUS DREAM」・「AWOBASAN MARU」・「HAKKAISAN」・
 「MOL COMPETENCE」・「OMEGA TRADER」・「YAKUMOSAN」、東海汽船「橘丸」・「さるびあ丸」、小笠原海運「おがさわ丸」、
 東京都島しょ農林水産総合センター「たくなん」、東京海洋大学「海鷹丸」、愛知県水産試験場「海幸丸」、
 和歌山県水産試験場「きのくに」、三重大学「勢水丸」、三重県水産研究所、水産総合研究センター、気象庁、海上保安庁、気象衛星「NOAA」