

# 四管区海洋速報（平成29年第3号）

平成29年2月10日発行

第四管区海上保安本部海洋情報部

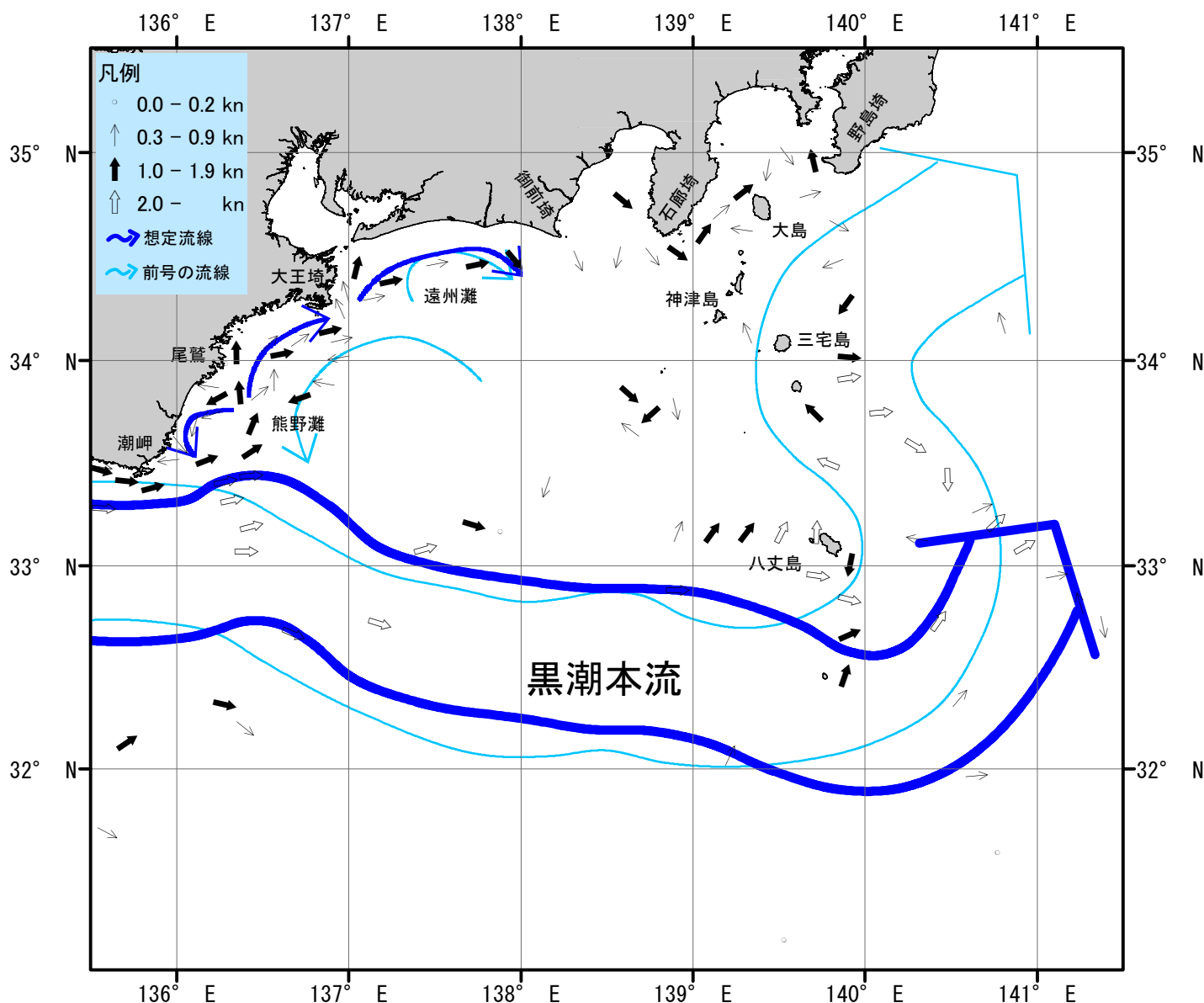
Tel : 052-661-1611（内線 : 2535）

URL : <http://www1.kaiho.mlit.go.jp/KAN4/index.html>

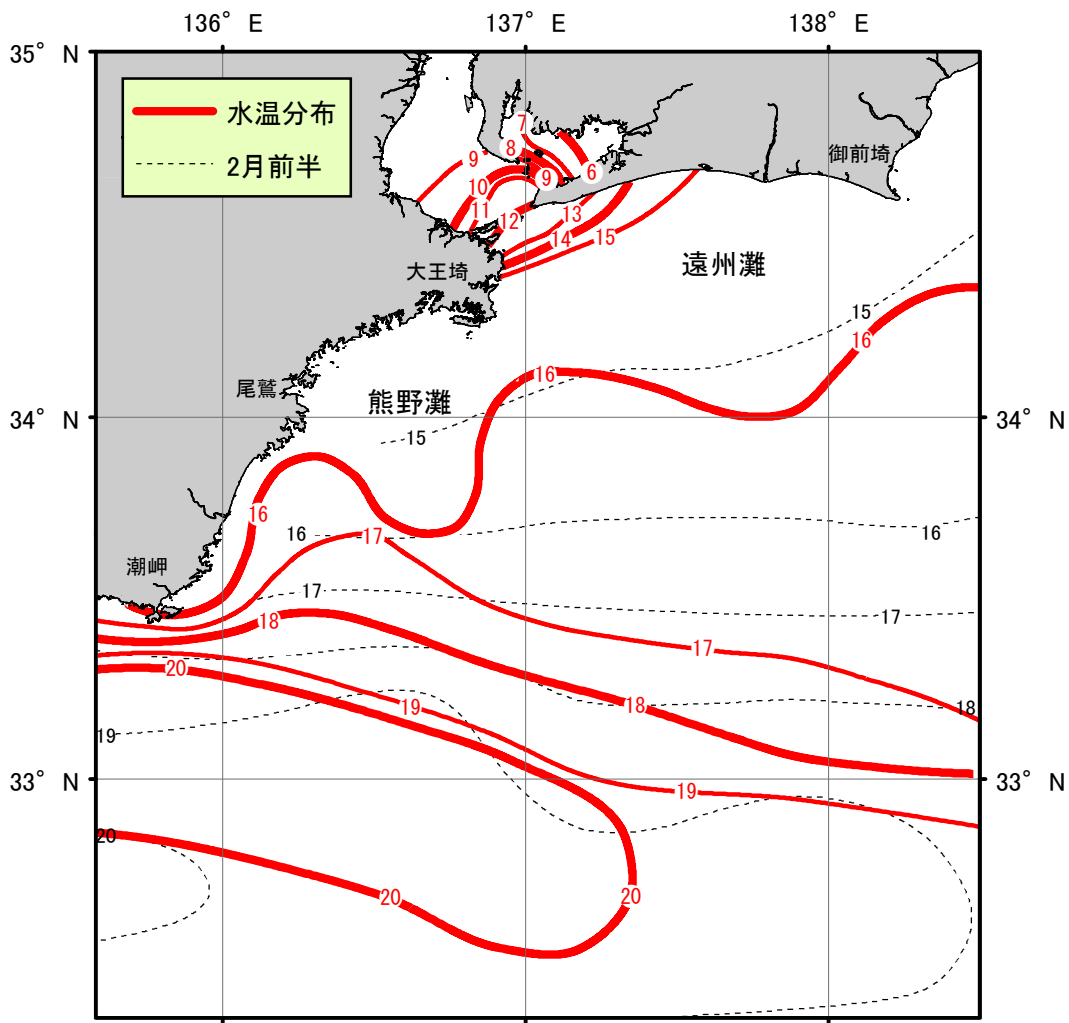
海況：黒潮流軸は、潮岬南25海里、大王埼南75海里、御前埼南115海里、石廊埼南115海里、八丈島南40海里を通り、北東に流れている。

表面水温は、黒潮流域及びその沖合で18～20℃台となっており、遠州灘沿岸域では12～16℃台、熊野灘沿岸域では15～17℃台となっている。

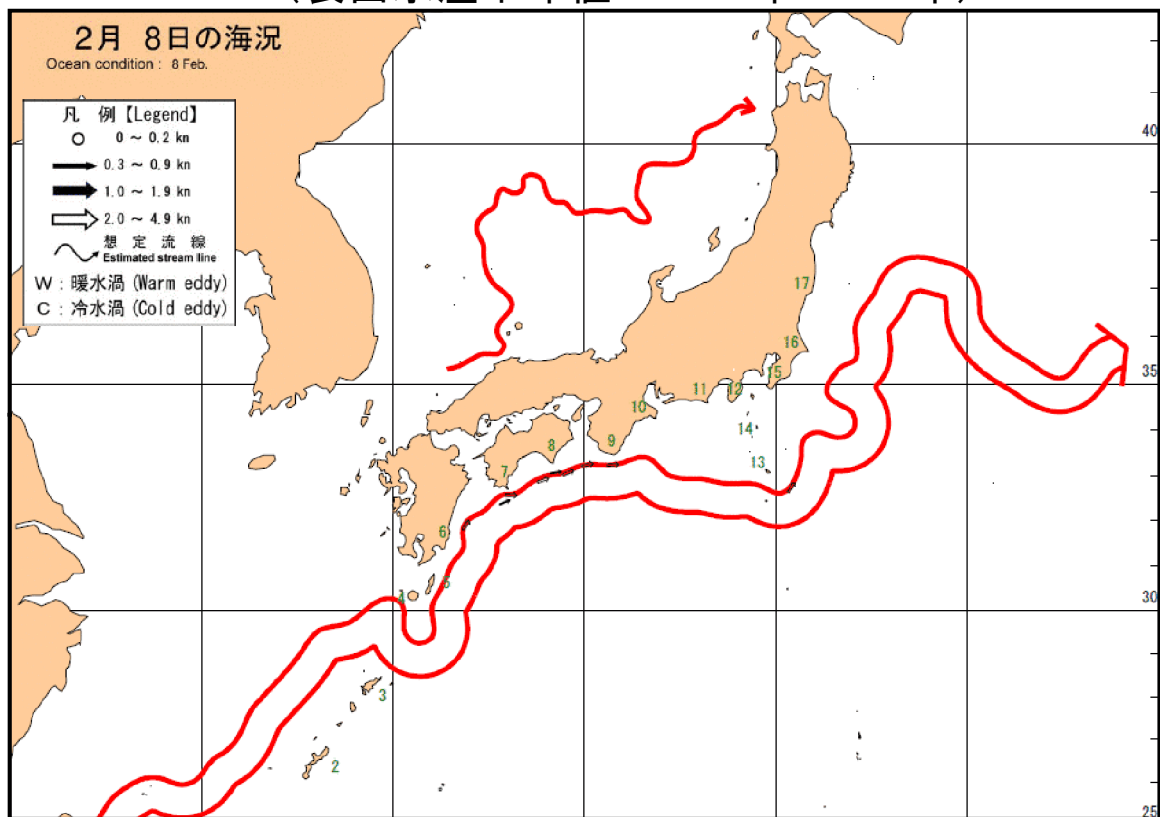
- ・伊勢湾内の水温・・・ 8～12℃台（平年より1℃高め）
  - ・三河湾内の水温・・・ 5～7℃台（平年より1℃低め）
- （平年値：1992年～2016年の2月前半平均値）



海流図（観測期間：平成29年1月27日-平成29年2月9日）



表面水温分布図 (°C) (観測期間：平成29年1月27日-平成29年2月9日)  
 (表面水温平年値：1940年-1993年)



海上保安庁「海洋速報平成29年第26号」  
 黒潮流路 (観測期間：平成29年2月1日-平成29年2月8日)

【資料の出所】

商船三井「KASHIMASAN」・「AZUMASAN」・「DYNA CRANE」・「ASIAN PROGRESS V」・「GRAND MEREYA」、東海汽船「橘丸」・「さるびあ丸」、小笠原海運「おがさわら丸」、東京都島しょ農林水産総合センター「たくなん」、和歌山県水産試験場「きのくに」、愛知県水産試験場「海幸丸」、三重大学「勢水丸」、三重県水産研究所「あさま」、水産総合研究センター、気象庁、海上保安庁、気象衛星「NOAA」