

# 四管区海洋速報（平成29年第1号）

平成29年1月13日発行

第四管区海上保安本部海洋情報部

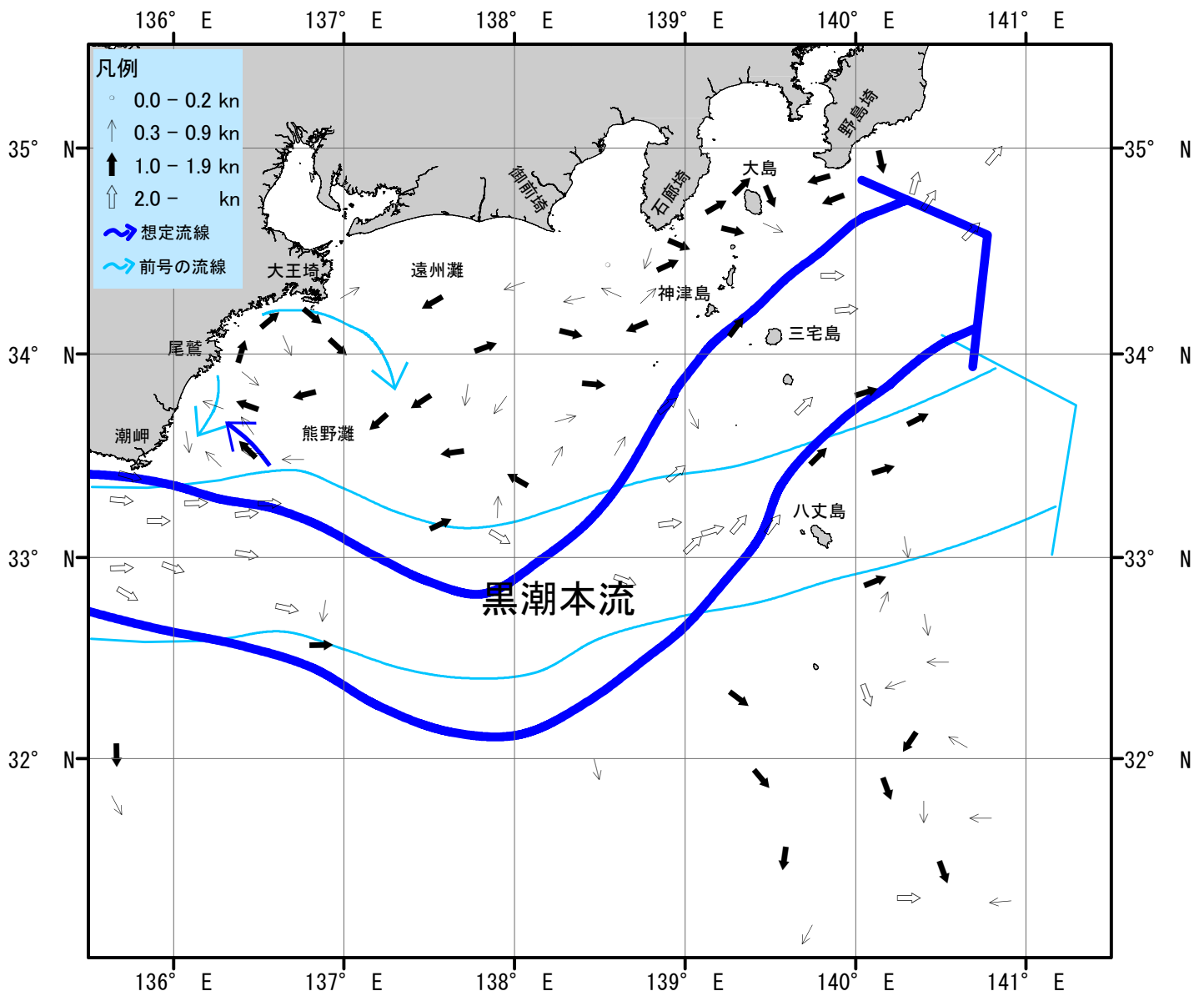
Tel : 052-661-1611（内線：2535）

URL : <http://www1.kaiho.mlit.go.jp/KAN4/index.html>

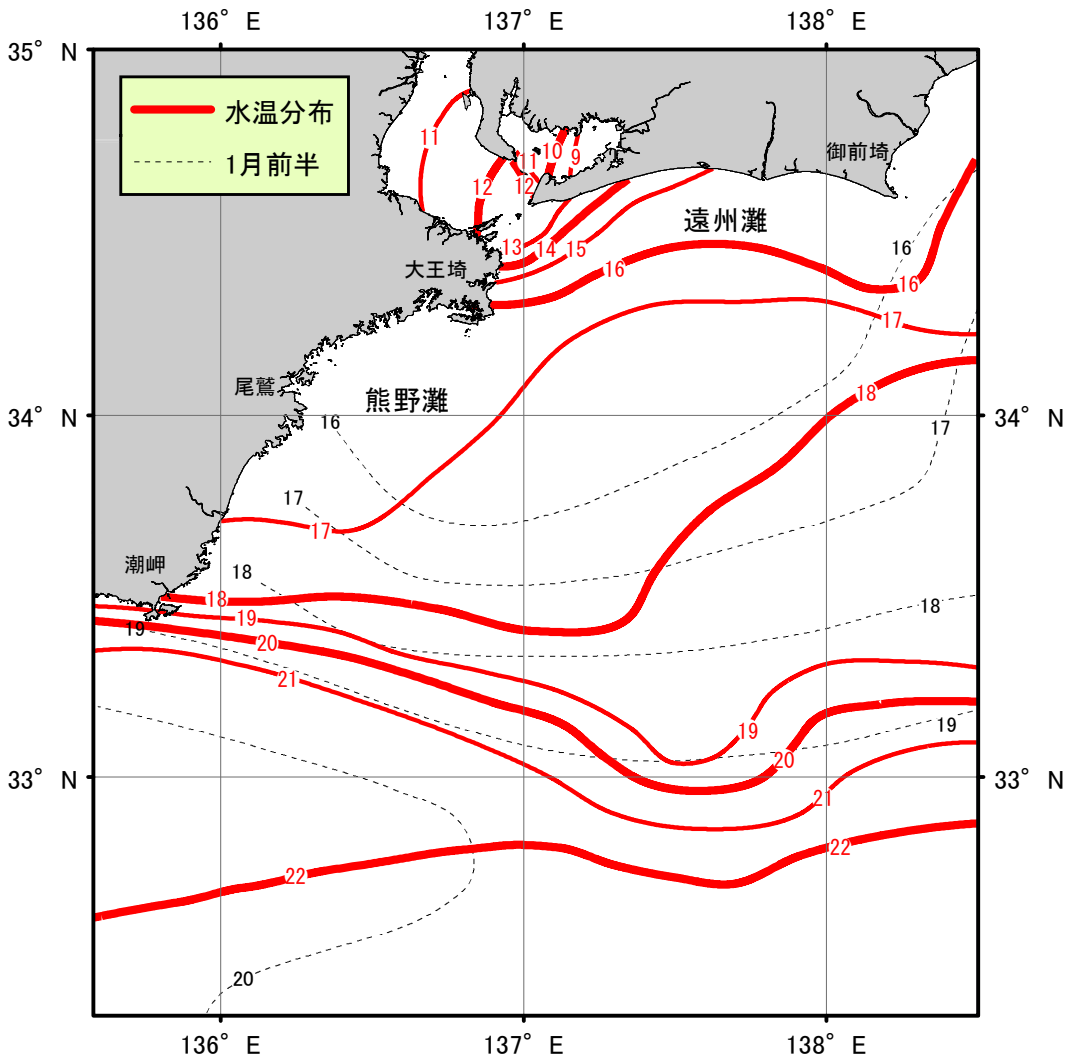
海況：黒潮流軸は、潮岬南20海里、大王埼南80海里、御前埼南100海里、石廊埼南65海里、八丈島北40海里を通り、北東に流れている。

表面水温は、黒潮流域及びその沖合で20～22℃台となっており、遠州灘沿岸域では12～17℃台、熊野灘沿岸域では16～18℃台となっている。

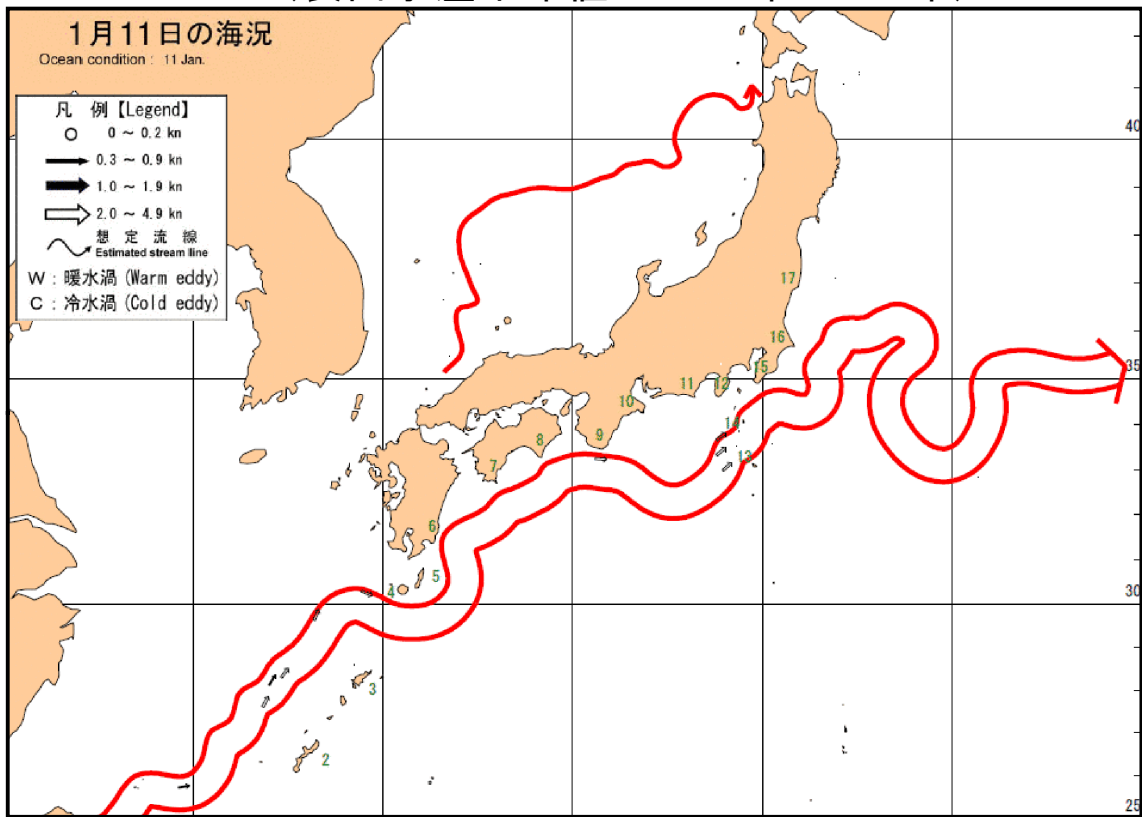
- ・伊勢湾内の水温・・・10～12℃台（平年並み）
- ・三河湾内の水温・・・8～10℃台（平年並み）  
（平年値：1992年～2016年の1月前半平均値）



海流図（観測期間：平成28年12月22日-平成29年1月12日）



表面水温分布図 (°C) (観測期間：平成28年12月22日-平成29年1月12日)  
 (表面水温平年値：1940年-1993年)



海上保安庁「海洋速報平成29年第6号」  
 黒潮流路 (観測期間：平成29年1月4日-平成29年1月11日)

【資料の出所】

商船三井「ENERGY PROGRESS」・「KATSURAGISAN」・「ENERGY ADVANCE」・「MIDNIGHT DREAM」・「MOL CELEBRATION」・  
 「AL WAKRAH」・「ENERGY FRONTIER」・「MOL COMMITMENT」・「YAKUMOSAN」・「MOL MANEUVER」・「MOL BRIGHTNESS」・  
 「DYNA CRANE」、東海汽船「橘丸」・「さるびあ丸」、小笠原海運「おがさわら丸」、三重大学「勢水丸」、  
 東京都島しょ農林水産総合センター「たくなん」、和歌山水産試験場「きのくに」、海洋研究開発機構「白鳳丸」、  
 三重県水産研究所「あさま」、水産総合研究センター、気象庁、海上保安庁、気象衛星「NOAA」