

四管区海洋速報（平成28年第24号）

平成28年12月22日発行

第四管区海上保安本部海洋情報部

Tel : 052-661-1611（内線：2535）

URL : <http://www1.kaiho.mlit.go.jp/KAN4/index.html>

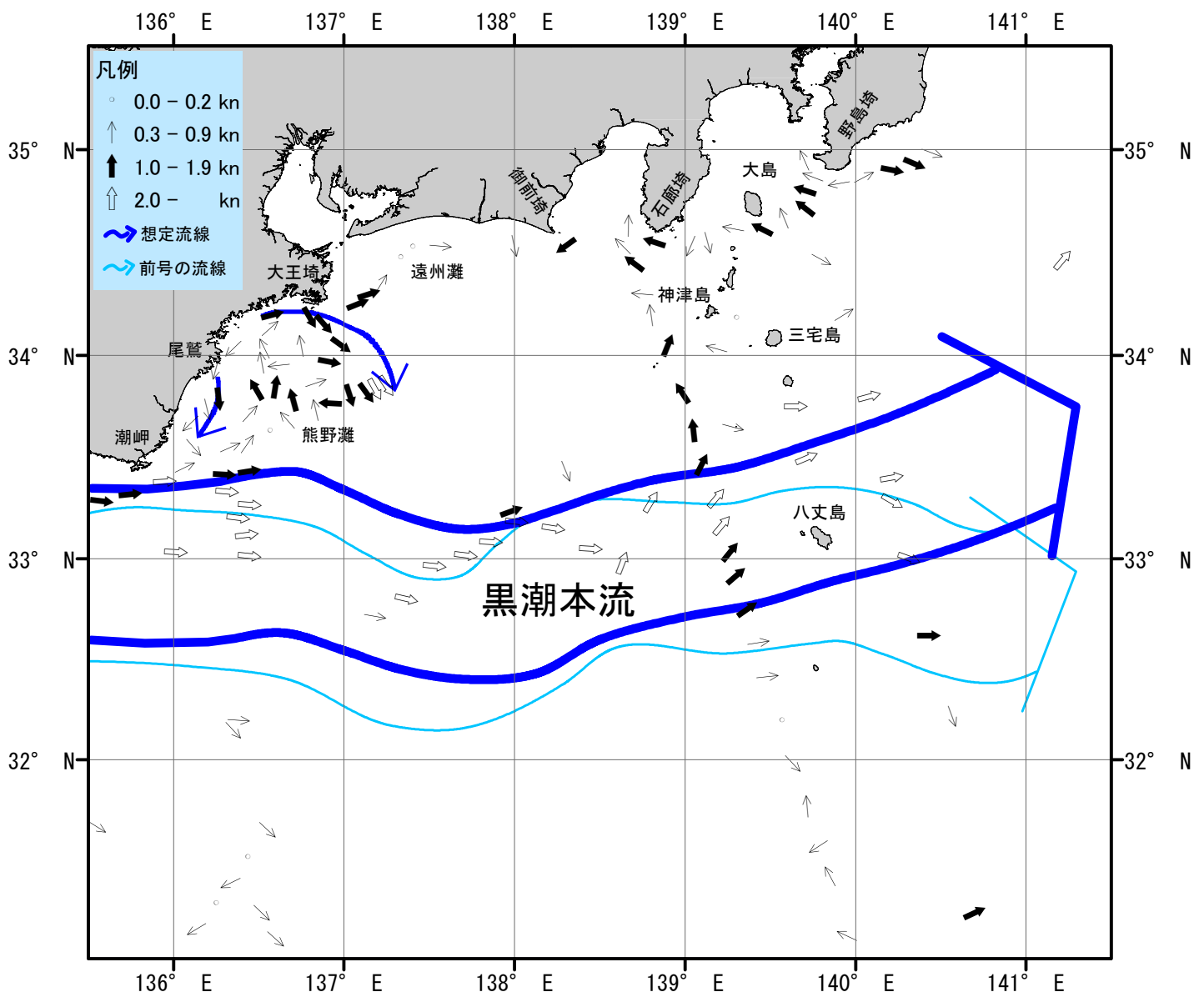
海況：黒潮流軸は、潮岬南20海里、大王埼南70海里、御前埼南95海里、石廊埼南85海里、八丈島付近を通り、北東に流れている。

表面水温は、黒潮流域及びその沖合で22～24℃台となっており、遠州灘沿岸域では14～20℃台、熊野灘沿岸域では18～23℃台となっている。

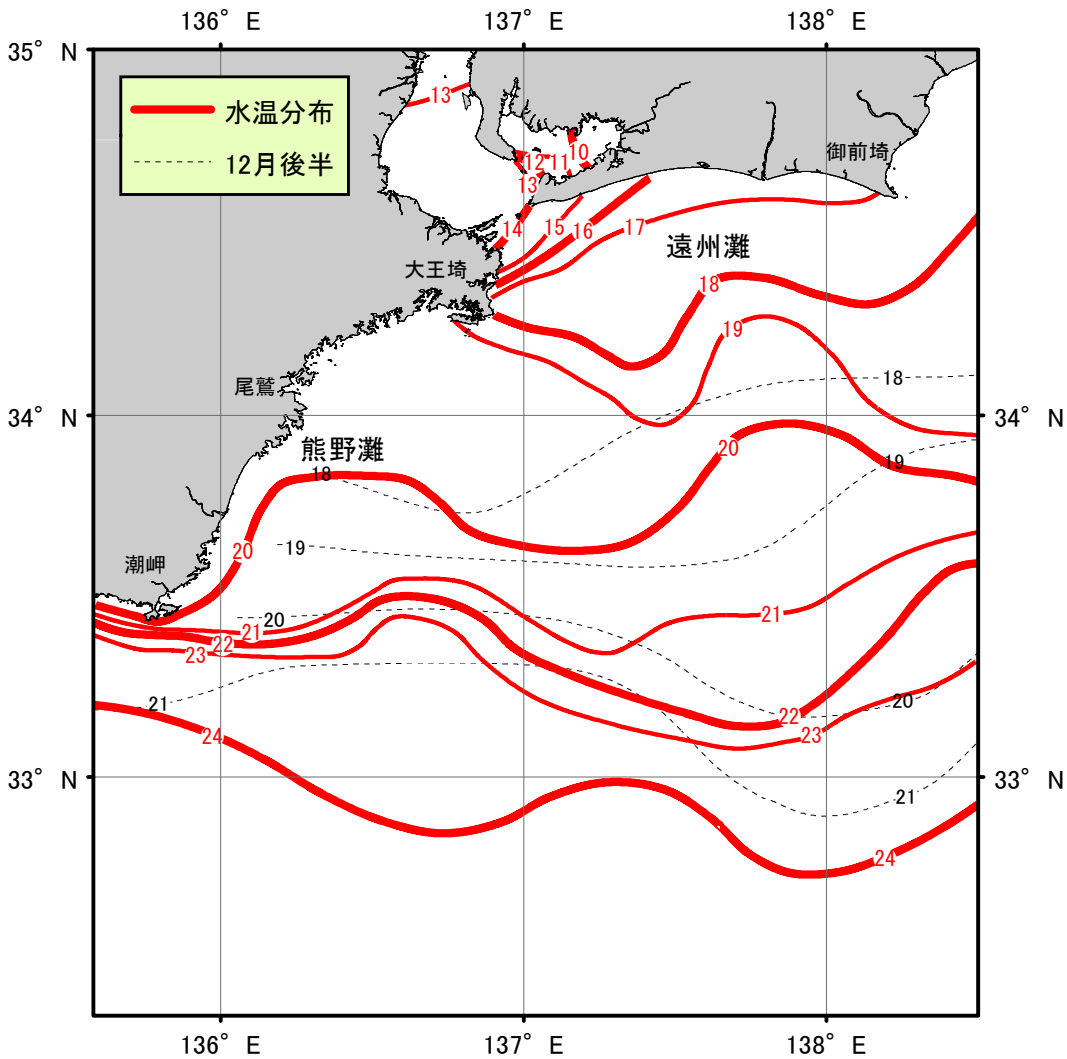
・伊勢湾内の水温・・・12～14℃台（平年より1℃高め）

・三河湾内の水温・・・9～11℃台（平年より1℃低め）

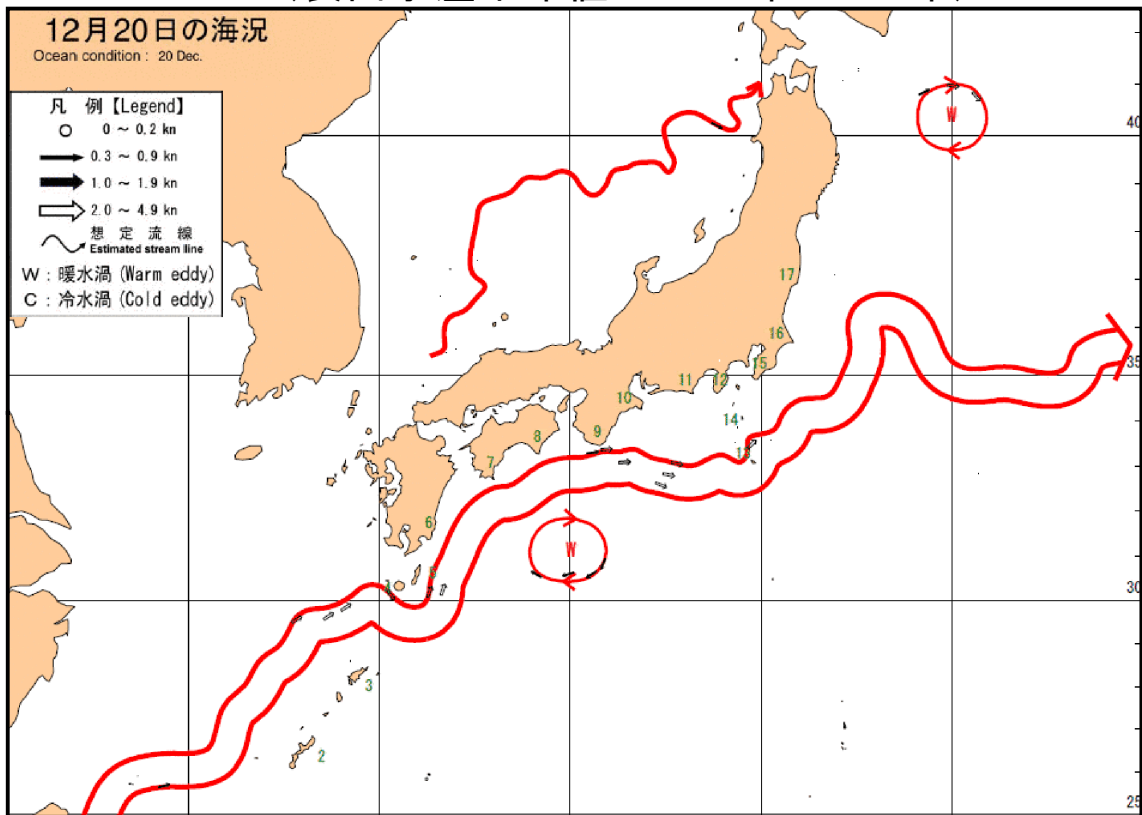
（平年値：1992年～2015年12月後半の平均値）



海流図（観測期間：平成28年12月9日-平成28年12月21日）



表面水温分布図 (°C) (観測期間：平成28年12月9日-平成28年12月21日)
 (表面水温平年値：1940年-1993年)



海上保安庁「海洋速報平成28年第237号」
 黒潮流路 (観測期間：平成28年12月13日-平成28年12月20日)

【資料の出所】

商船三井「ASIAN PROGRESS V」・「KASAGISAN」・「ENERGY PROGRESS」・「AZUMASAN」・「KASHIMASAN」・「DYNA CRANE」・
 「AL WAJBAH」、東海汽船「橘丸」・「さるびあ丸」、小笠原海運「おがさわら丸」、静岡県水産試験場「駿河丸」、
 三重県水産研究所「あさま」、水産総合研究センター、気象庁、海上保安庁、気象衛星「NOAA」