

四管区海洋速報（平成28年第23号）

平成28年12月9日発行

第四管区海上保安本部海洋情報部

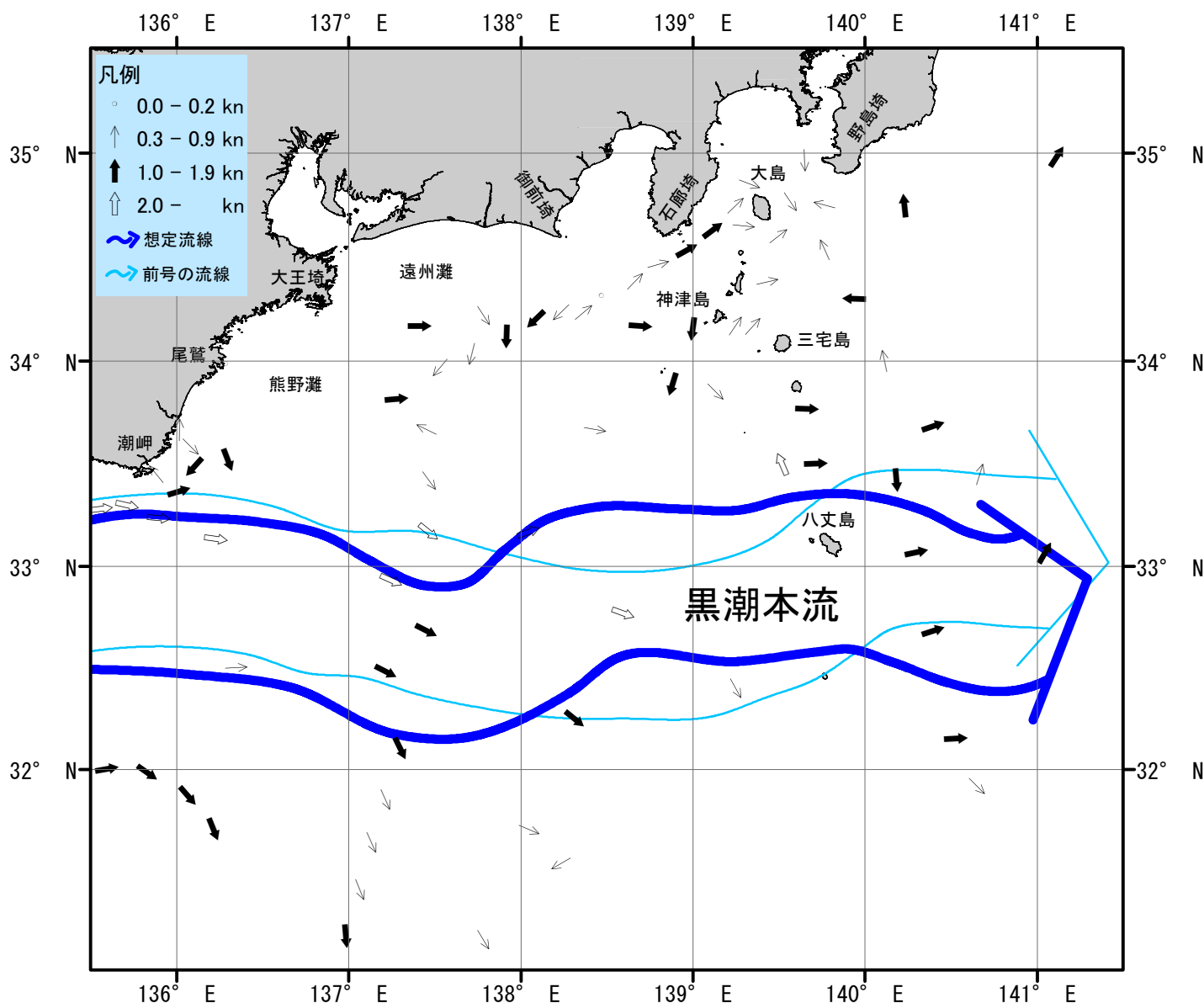
Tel : 052-661-1611 (内線 : 2535)

URL : <http://www1.kaiho.mlit.go.jp/KAN4/index.html>

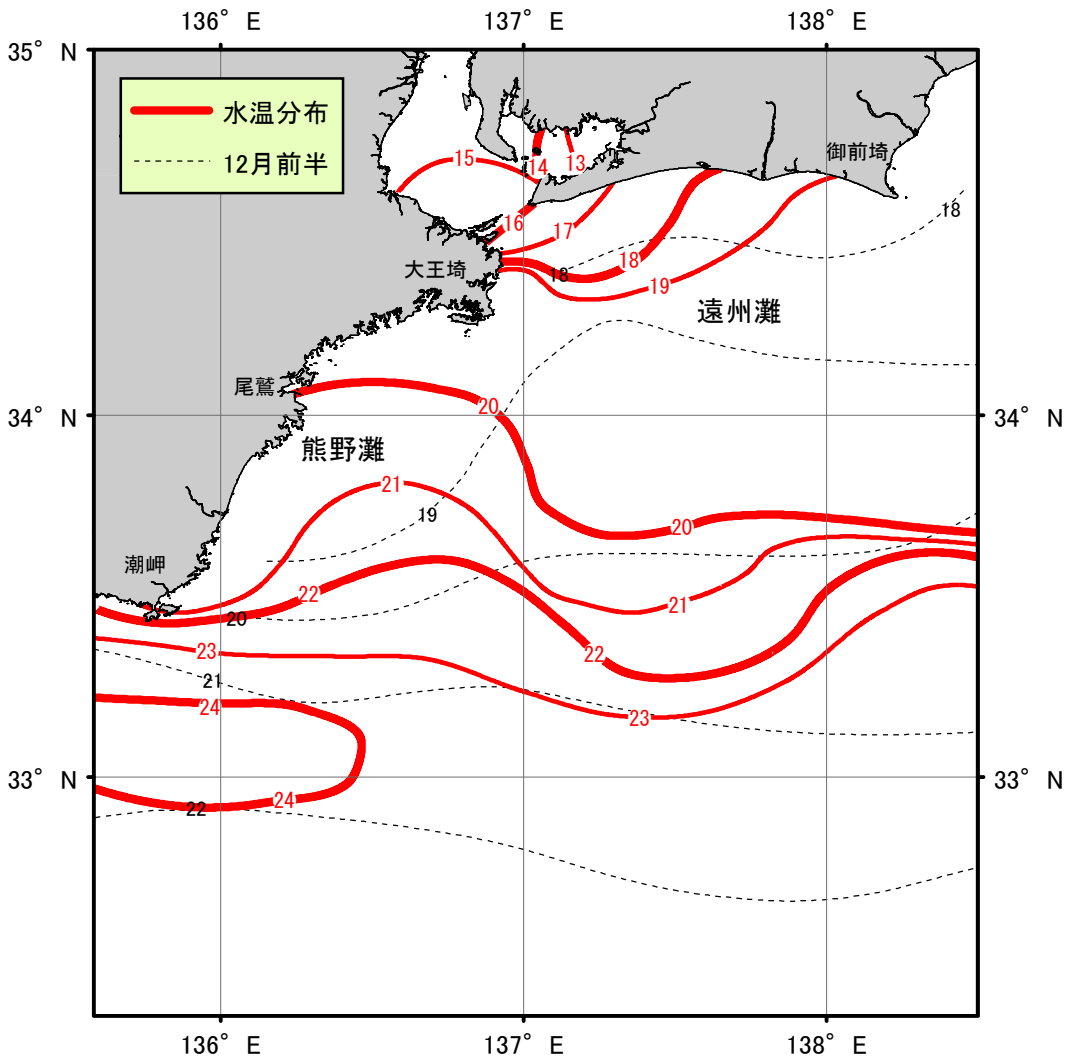
海況：黒潮流軸は、潮岬南25海里、大王埼南80海里、御前埼南95海里、石廊埼南90海里、八丈島付近を通り、東に流れている。

表面水温は、黒潮流域及びその沖合で23～24℃台となっており、遠州灘沿岸域では16～19℃台、熊野灘沿岸域では19～22℃台となっている。

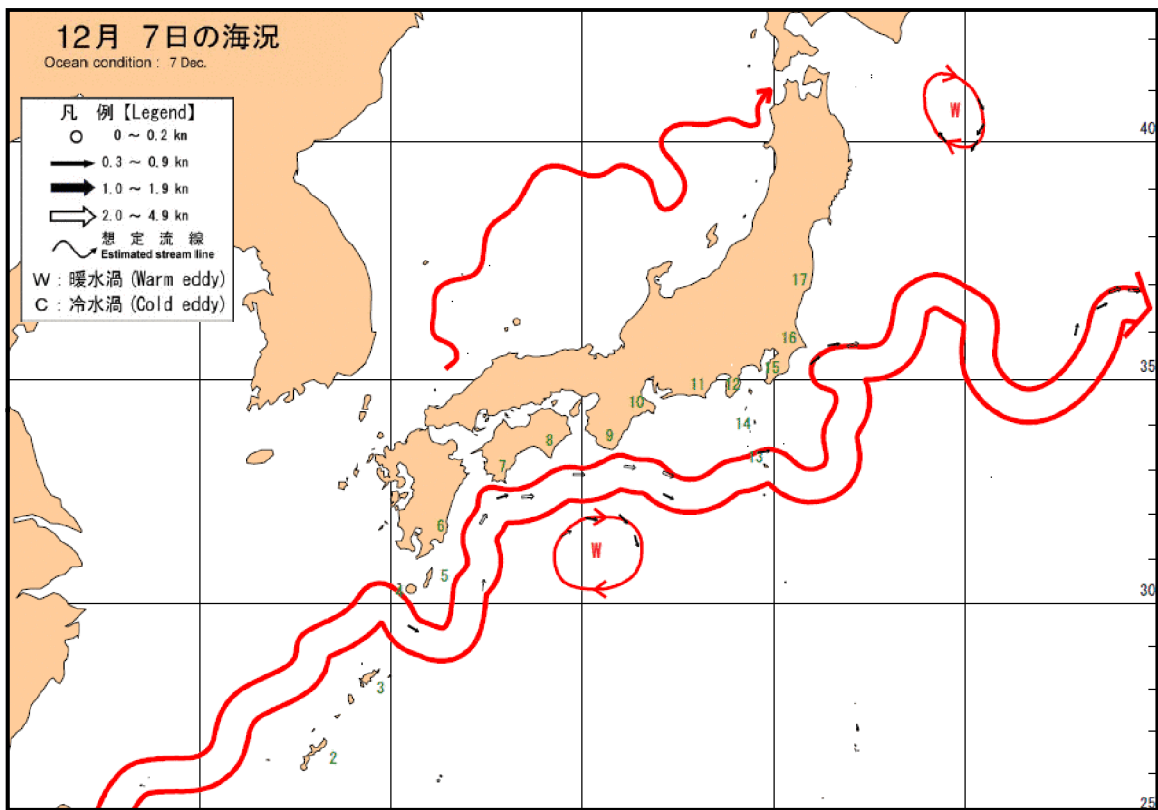
- ・伊勢湾内の水温・・・14～16℃台（平年並み）
 - ・三河湾内の水温・・・12～14℃台（平年並み）
- （平年値：1992年～2015年12月前半の平均値）



海流図（観測期間：平成28年11月25日-平成28年12月8日）



表面水温分布図 (°C) (観測期間：平成28年11月25日-平成28年12月8日)
 (表面水温平年値：1940年-1993年)



海上保安庁「海洋速報平成28年第228号」
 黒潮流路 (観測期間：平成28年11月30日-平成28年12月7日)

【資料の出所】

商船三井「ENERGY FRONTIER」・「SENSHU MARU」・「ENERGY ADVANCE」・「MOL COURAGE」・「AL WAKRAH」・「ENERGY PROGRESS」・
 「KASHIMASAN」・「AL ZUBARAH」・「AZUMASAN」、東海汽船「橘丸」・「さるびあ丸」、小笠原海運「おがさわら丸」、
 千葉県教育庁「千潮丸」、愛知県水産試験場「海幸丸」、和歌山県水産試験場「きのくに」、海洋研究開発機構「白鳳丸」、
 三重県水産研究所、水産総合研究センター、防衛省、気象庁、海上保安庁、気象衛星「NOAA」