

四管区海洋速報（平成28年第20号）

平成28年10月28日発行

第四管区海上保安本部海洋情報部

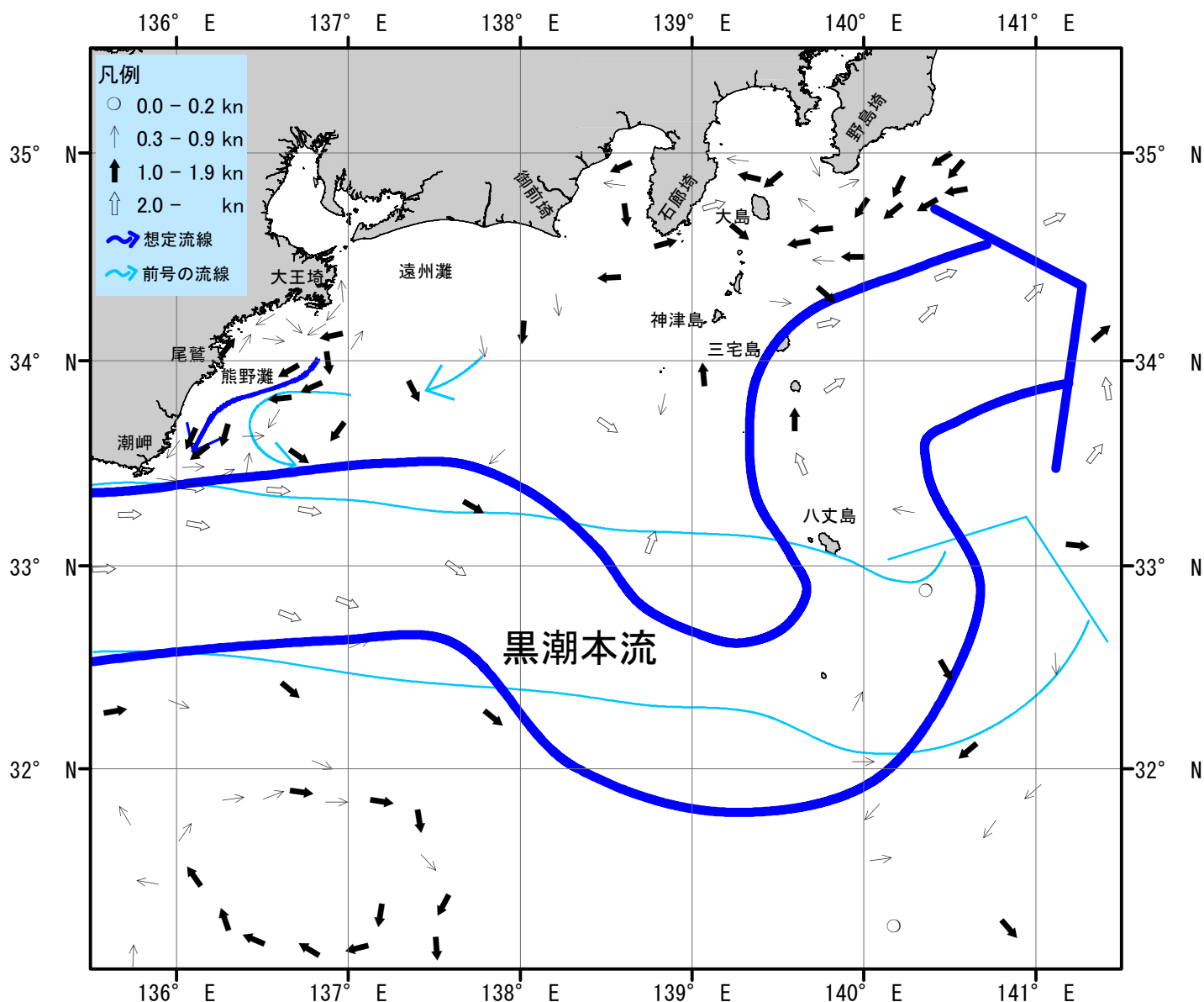
Tel : 052-661-1611 (内線 : 2535)

URL : <http://www1.kaiho.mlit.go.jp/KAN4/index.html>

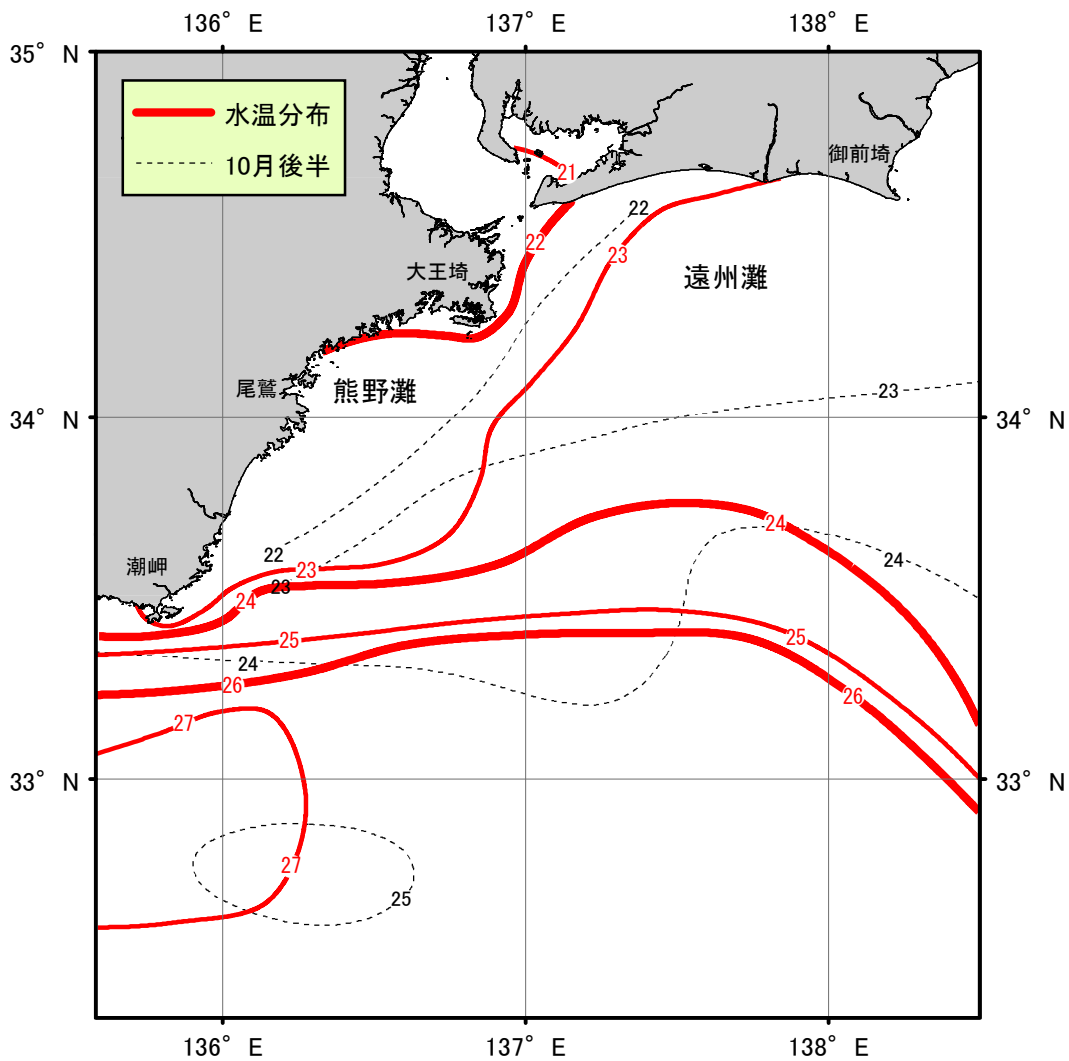
海況：黒潮流軸は、潮岬南20海里、大王埼南60海里、御前埼南100海里、石廊埼南125海里、八丈島付近を通り、東北東に流れている。

表面水温は、黒潮流域及びその沖合で24～27℃台となっており、遠州灘沿岸域では21～23℃台、熊野灘沿岸域では21～24℃台となっている。

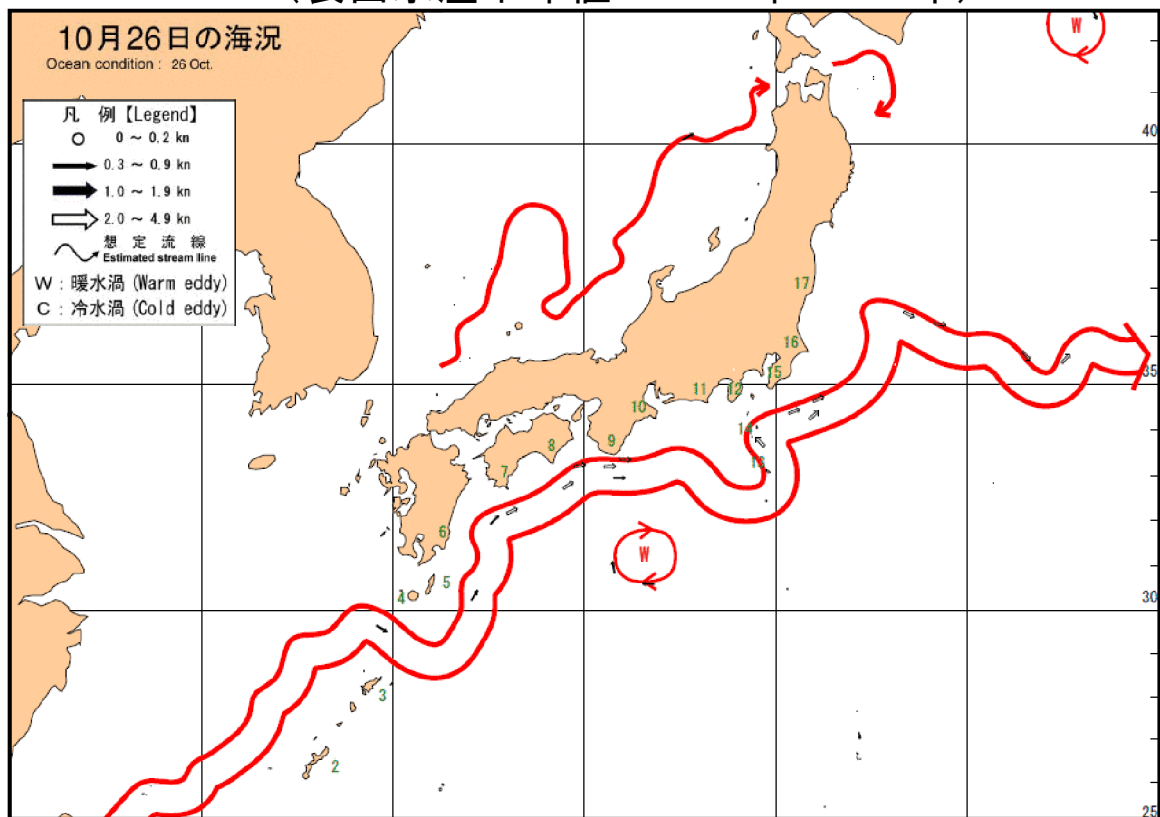
- ・伊勢湾内の水温・・・21℃台（平年並み）
- ・三河湾内の水温・・・20～21℃台（平年並み）
（平年値：1992年～2015年10月後半の平均値）



海流図（観測期間：平成28年10月14日-平成28年10月27日）



表面水温分布図 (°C) (観測期間：平成28年10月14日-平成28年10月27日)
 (表面水温平年値：1940年-1993年)



海上保安庁「海洋速報平成28年第200号」
 黒潮流路 (観測期間：平成28年10月19日-平成28年10月26日)

【資料の出所】

商船三井「MOL BRIGHTNESS」・「LIBRA TRADER」・「KASAGISAN」・「ENERGY ADVANCE」・「KASHIMASAN」・「MOL CONTRIBUTION」・
 「AZUMASAN」・「AL WAKRAH」・「MOL MAJESTY」、東海汽船「さるびあ丸」・「橘丸」、小笠原海運「おがさわら丸」、
 愛知県水産試験場「海幸丸」、東京海洋大学「海鷹丸」、愛媛県宇和島水産高校「えひめ丸」、千葉県教育庁「千潮丸」、
 三重大学「勢水丸」、和歌山県水産試験場「きのくに」、三重県水産研究所「あさま」、水産総合研究センター、気象庁、
 海上保安庁、気象衛星「NOAA」