

# 四管区海洋速報（平成28年第18号）

平成28年9月23日発行

第四管区海上保安本部海洋情報部

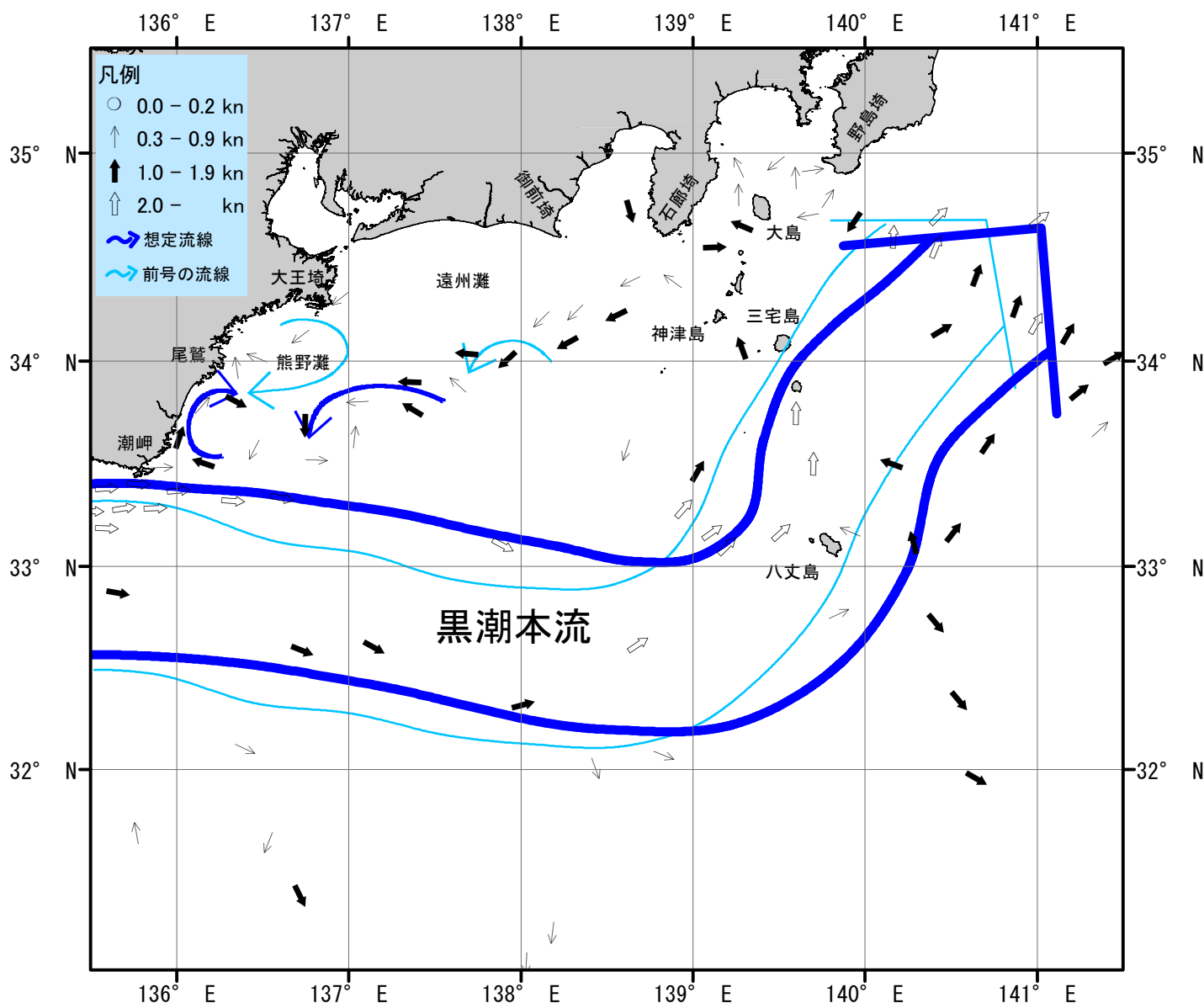
Tel : 052-661-1611（内線 : 2535）

URL : <http://www1.kaiho.mlit.go.jp/KAN4/index.html>

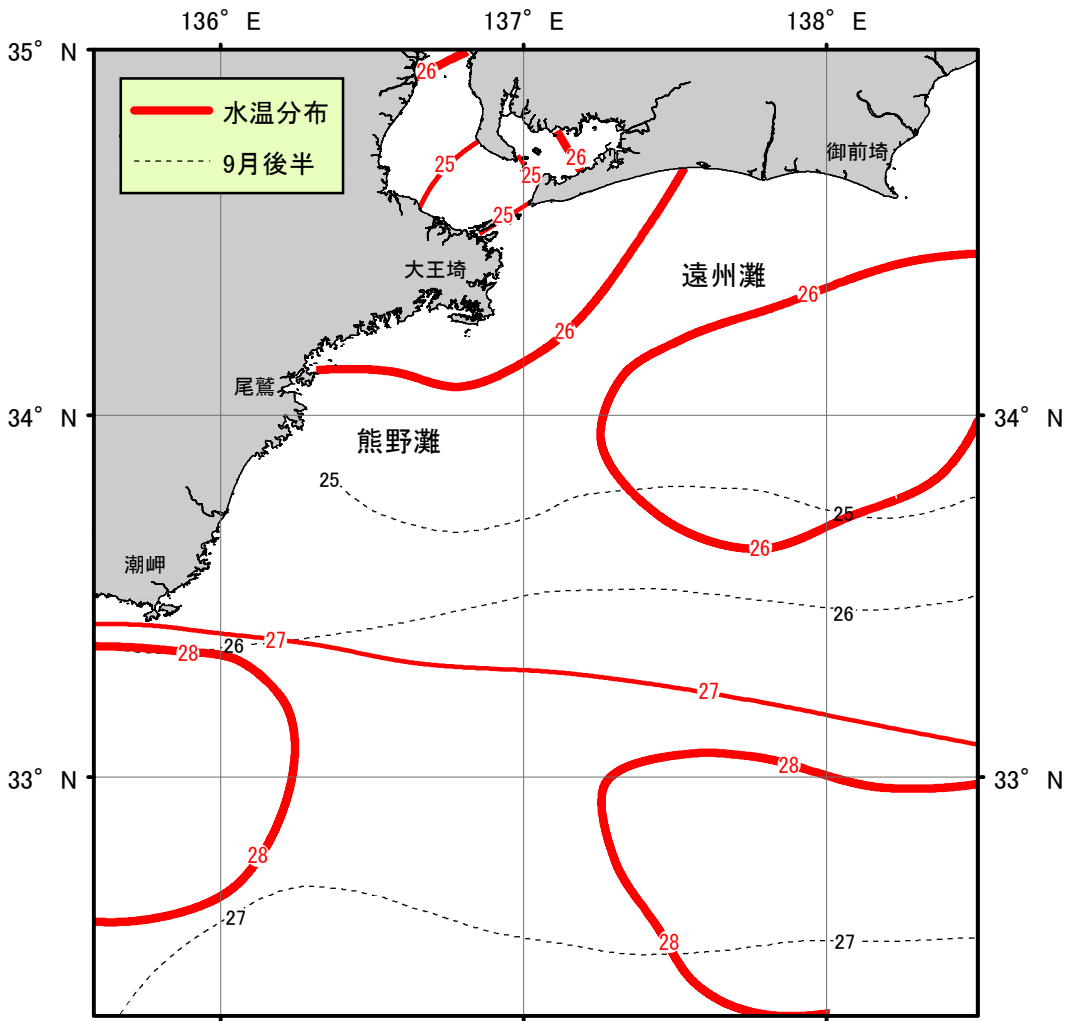
海況：黒潮流軸は、潮岬南15海里、大王埼南75海里、御前埼南105海里、石廊埼南110海里、八丈島付近を通り、北東に流れている。

表面水温は、黒潮流域及びその沖合で27～28℃台となっており、遠州灘沿岸域では25～26℃台、熊野灘沿岸域では25～26℃台となっている。

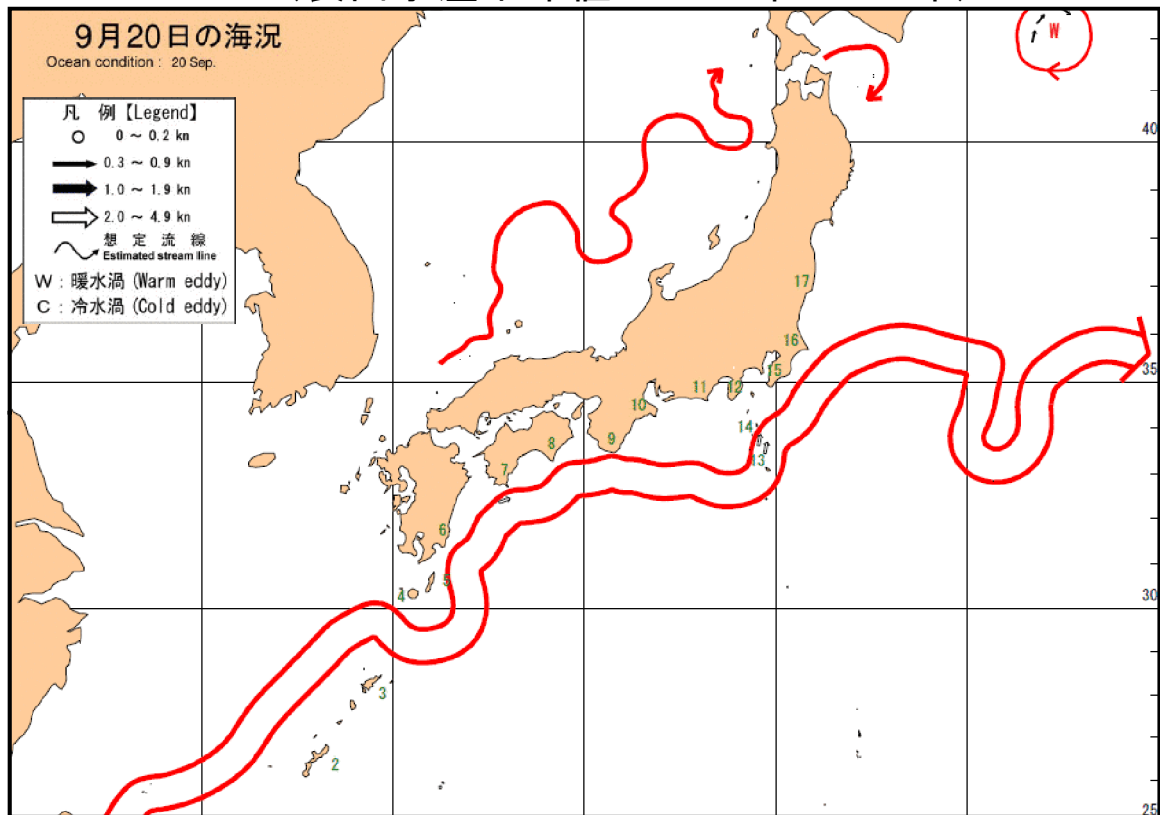
- ・伊勢湾内の水温・・・24～26℃台（平年並み）
- ・三河湾内の水温・・・25～26℃台（平年より1℃高め）  
（平年値：1992年～2015年9月後半の平均値）



海流図（観測期間：平成28年9月9日-平成28年9月21日）



表面水温分布図 (°C) (観測期間：平成28年9月9日-平成28年9月21日)  
 (表面水温平年値：1940年-1993年)



海上保安庁「海洋速報平成28年第176号」  
 黒潮流路 (観測期間：平成28年9月13日-平成28年9月20日)

【資料の出所】

商船三井「PLEIADES DREAM」・「DYNA CRANE」・「TOTOWASAN」・「ENERGY PROGRESS」・「ENERGY FRONTIER」・「SHIZUKISAN」・  
 「MOL COMMITMENT」・「AL WAKRAH」・「MOL COMPETENCE」、東海汽船「さるびあ丸」・「橘丸」、小笠原海運「おがさわら丸」、  
 和歌山県水産試験場「きのくに」、三重大学「勢水丸」、徳島県立農林水産総合技術支援センター「とくしま」、  
 東京都島しょ農林水産総合センター「たくなん」、三重県水産研究所、水産総合研究センター、防衛省、気象庁、  
 海上保安庁、気象衛星「NOAA」