

四管区海洋速報（平成28年第17号）

平成28年9月9日発行

第四管区海上保安本部海洋情報部

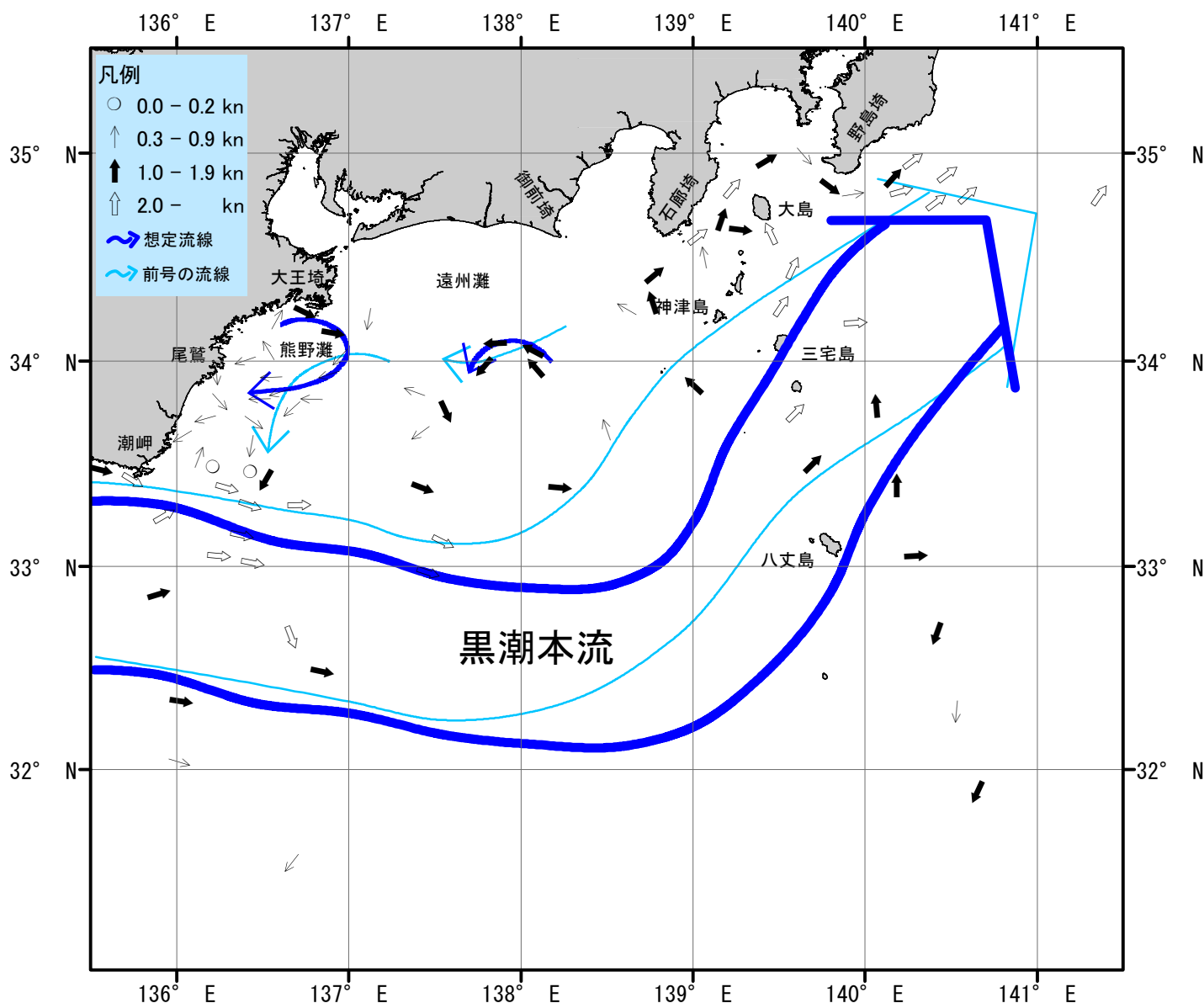
Tel : 052-661-1611（内線：2535）

URL : <http://www1.kaiho.mlit.go.jp/KAN4/index.html>

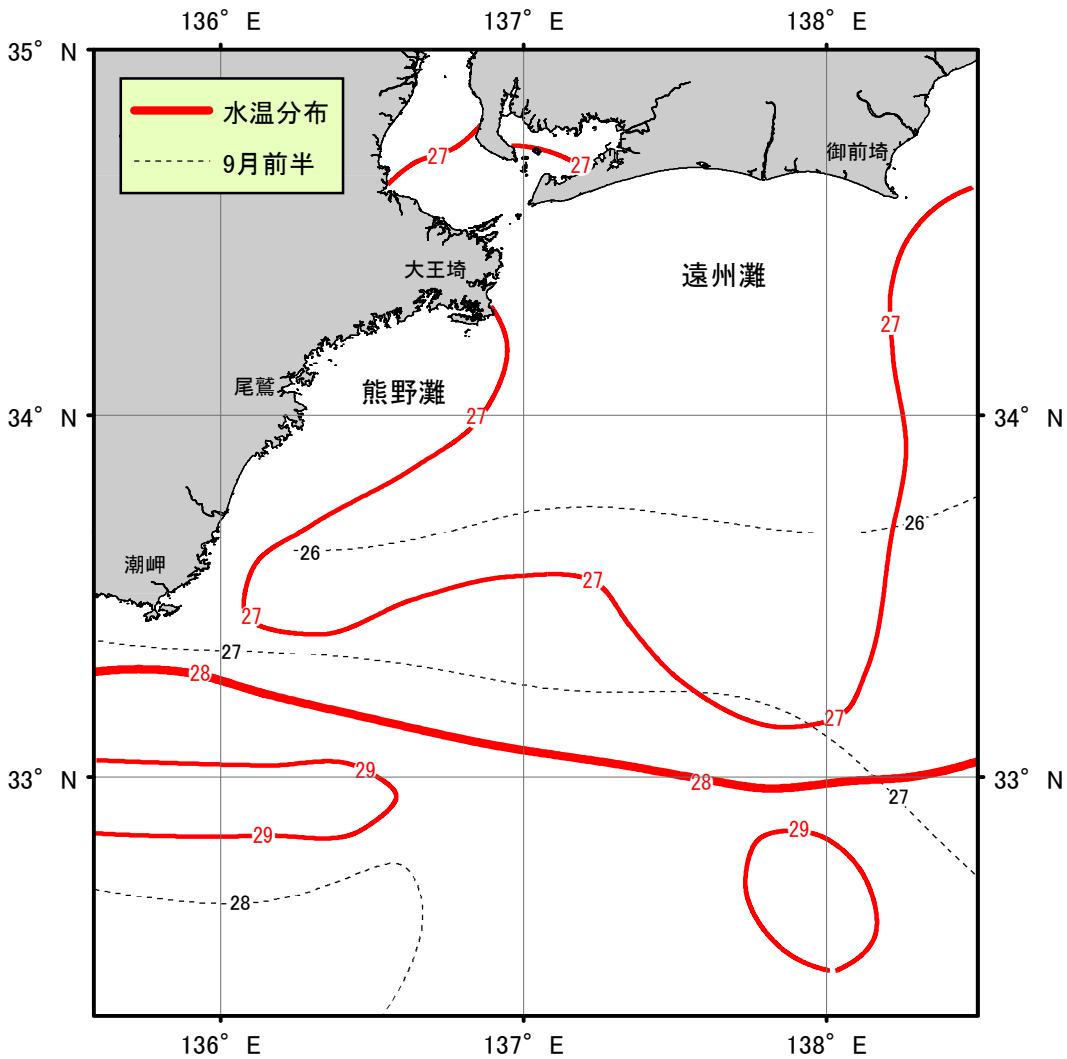
海況：黒潮流軸は、潮岬南20海里、大王埼南85海里、御前埼南115海里、石廊埼南110海里、八丈島北西25海里を通り、北東に流れている。

表面水温は、黒潮流域及びその沖合で28～29℃台となっており、遠州灘沿岸域では26℃台、熊野灘沿岸域では26～27℃台となっている。

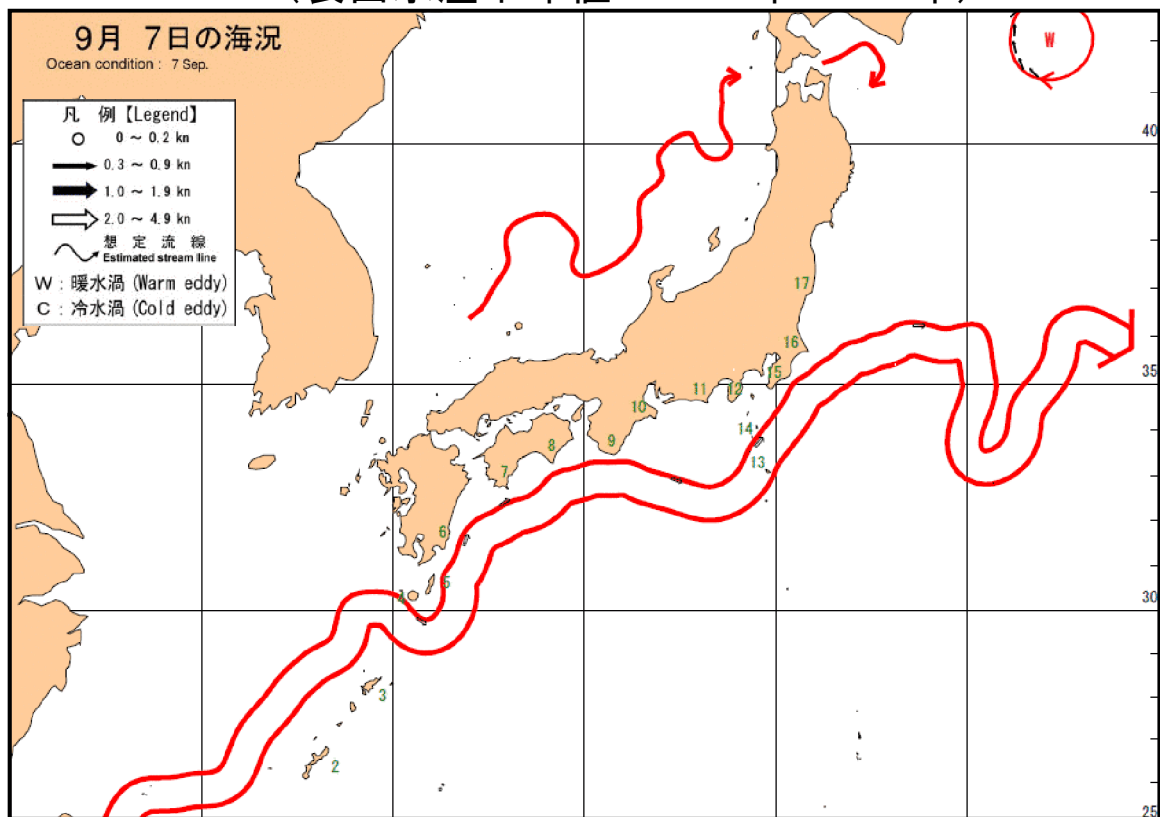
- ・伊勢湾内の水温・・・26～27℃台（平年並み）
 - ・三河湾内の水温・・・26～27℃台（平年より1℃高め）
- （平年値：1992年～2015年9月前半の平均値）



海流図（観測期間：平成28年8月26日-平成28年9月8日）



表面水温分布図 (°C) (観測期間：平成28年8月26日-平成28年9月8日)
 (表面水温平年値：1940年-1993年)



海上保安庁「海洋速報平成28年第168号」
 黒潮流路 (観測期間：平成28年8月31日-平成28年9月6日)

【資料の出所】
 商船三井「KASAGISAN」・「MOL MAJESTY」・「AWOBASAN MARU」・「AZUMASAN」・「HAKKAISAN」・「ENERGY ADVANCE」・
 「DYNA CRANE」・「MOL CONTRIBUTION」・「KAMINESAN」・「OTOWASAN」、東海汽船「さるびあ丸」・「橘丸」、
 小笠原海運「おがさわら丸」、和歌山県水産試験場「きのくに」、宮崎県立宮崎海洋高校「進洋丸」、愛媛県宇和島水産高校「えひめ丸」、
 三重県水産研究所「あさま」、水産総合研究センター「蒼鷹丸」、防衛省、気象庁、海上保安庁、気象衛星「NOAA」