

四管区海洋速報（平成28年第13号）

平成28年7月8日発行

第四管区海上保安本部海洋情報部

Tel : 052-661-1611（内線 : 2535）

URL : <http://www1.kaiho.mlit.go.jp/KAN4/index.html>

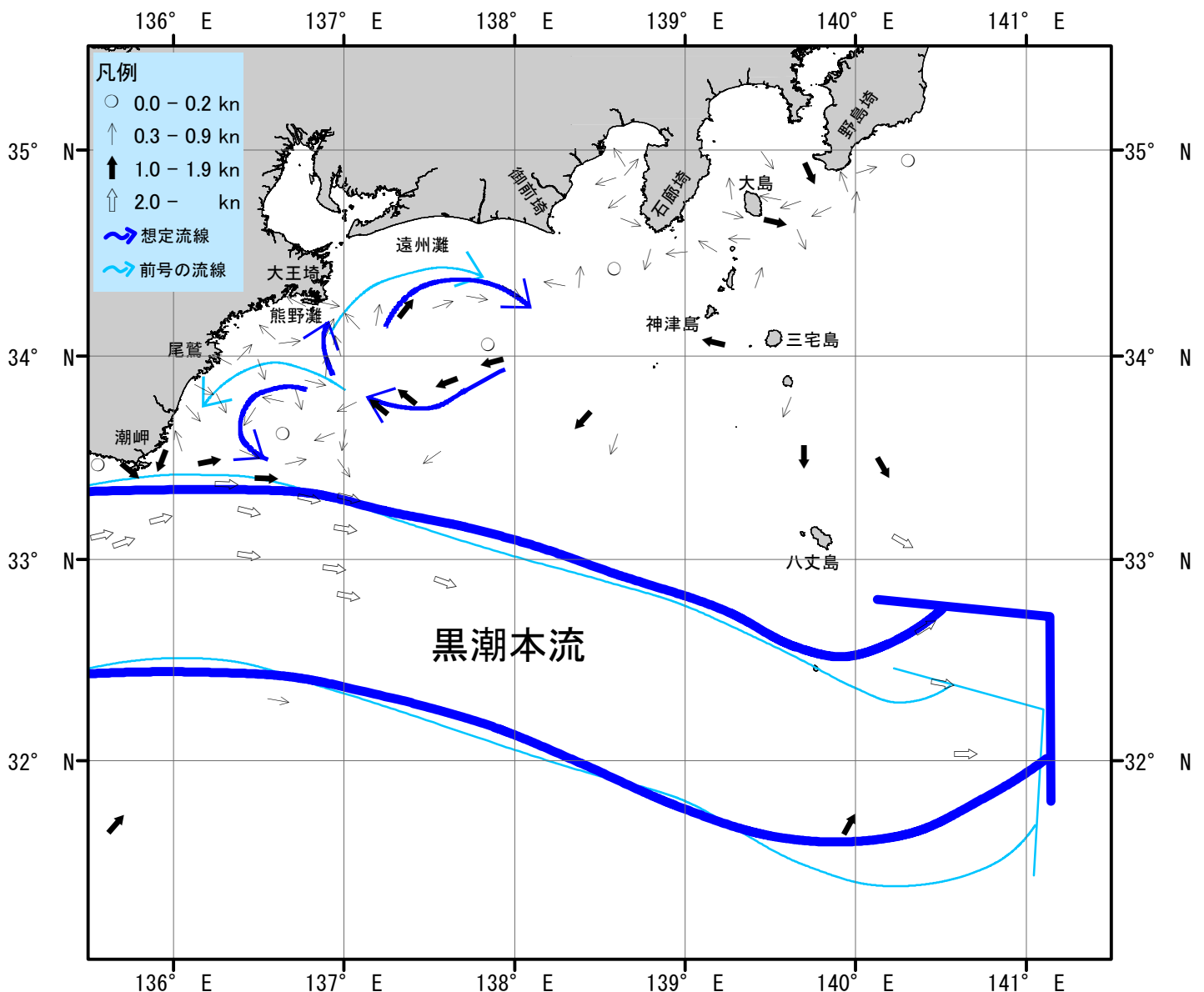
海況：黒潮流軸は、潮岬南25海里、大王埼南75海里、御前埼南110海里、石廊埼南120海里、八丈島南50海里を通り、北東に流れている。

表面水温は、黒潮流域及びその沖合で25～28℃台となっており、遠州灘沿岸域では22～25℃台、熊野灘沿岸域では23～25℃台となっている。

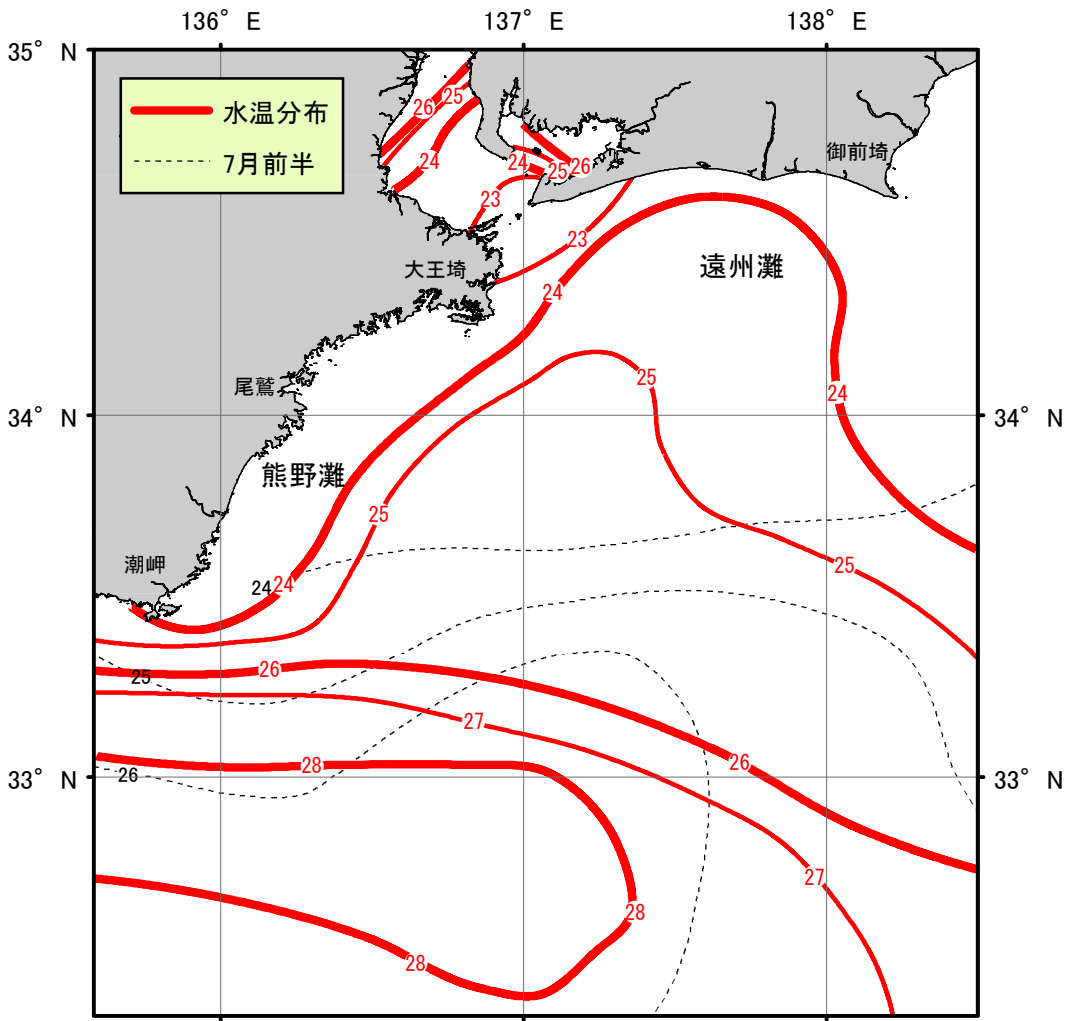
・伊勢湾内の水温・・・22～26℃台（平年より1℃低め）

・三河湾内の水温・・・24～26℃台（平年より1℃高め）

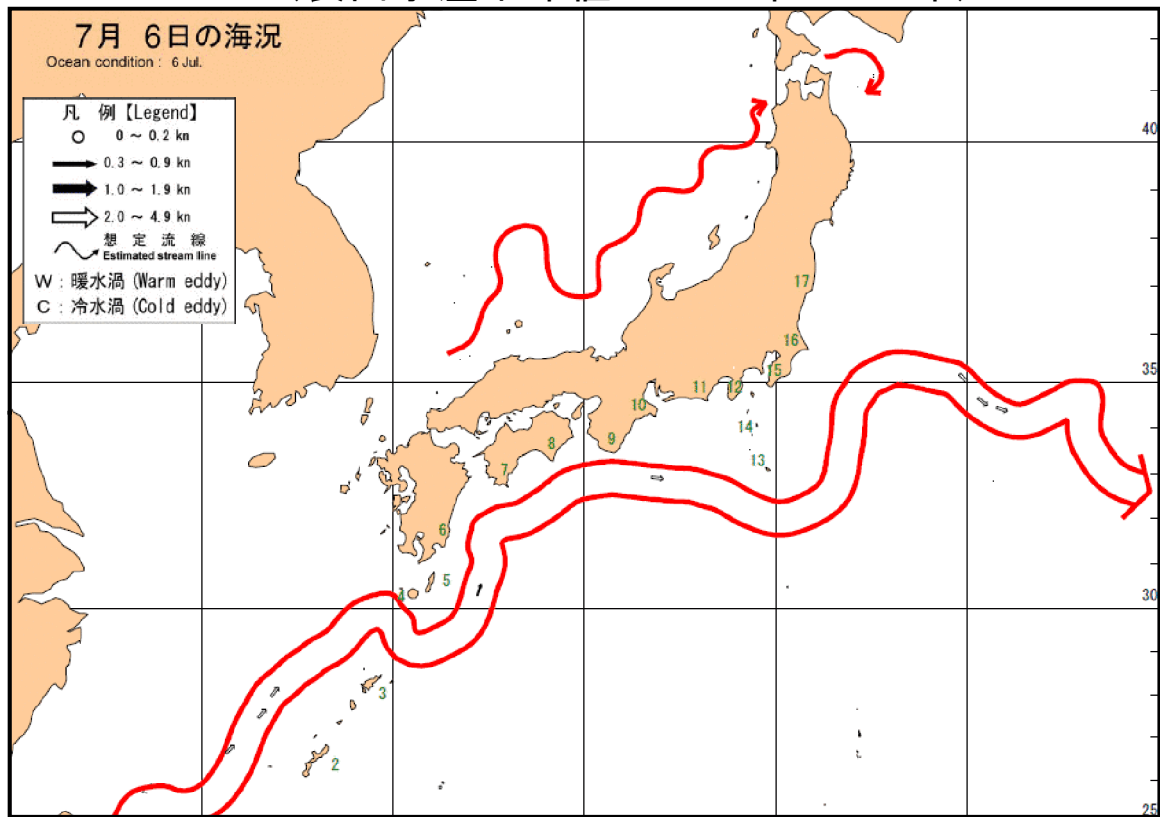
（平年値：1992年～2015年7月前半の平均値）



海流図（観測期間：平成28年6月24日-平成28年7月7日）



表面水温分布図 (°C) (観測期間：平成28年6月24日-平成28年7月7日)
 (表面水温平年値：1940年-1993年)



海上保安庁「海洋速報平成28年第125号」
 黒潮流路 (観測期間：平成28年6月29日-平成28年7月6日)

【資料の出所】

商船三井「YAKUMOSAN」・「ENERGY ADVANCE」・「MIDNIGHT DREAM」・「MOL COMPETENCE」・「GRAND MEREYA」・「AZALEA ACE」、
 東海汽船「さるびあ丸」・「橘丸」、小笠原海運「おがさわら丸」、三重大学「勢水丸」、和歌山県水産試験場「きのくに」、
 海洋研究開発機構「白鳳丸」、愛知県水産試験場「海幸丸」、三重県水産研究所「あさま」、水産総合研究センター、
 気象庁、海上保安庁、気象衛星「NOAA」