

四管区海洋速報（平成28年第10号）

平成28年5月27日発行

第四管区海上保安本部海洋情報部

Tel : 052-661-1611 (内線 : 2535)

URL : <http://www1.kaiho.mlit.go.jp/KAN4/index.html>

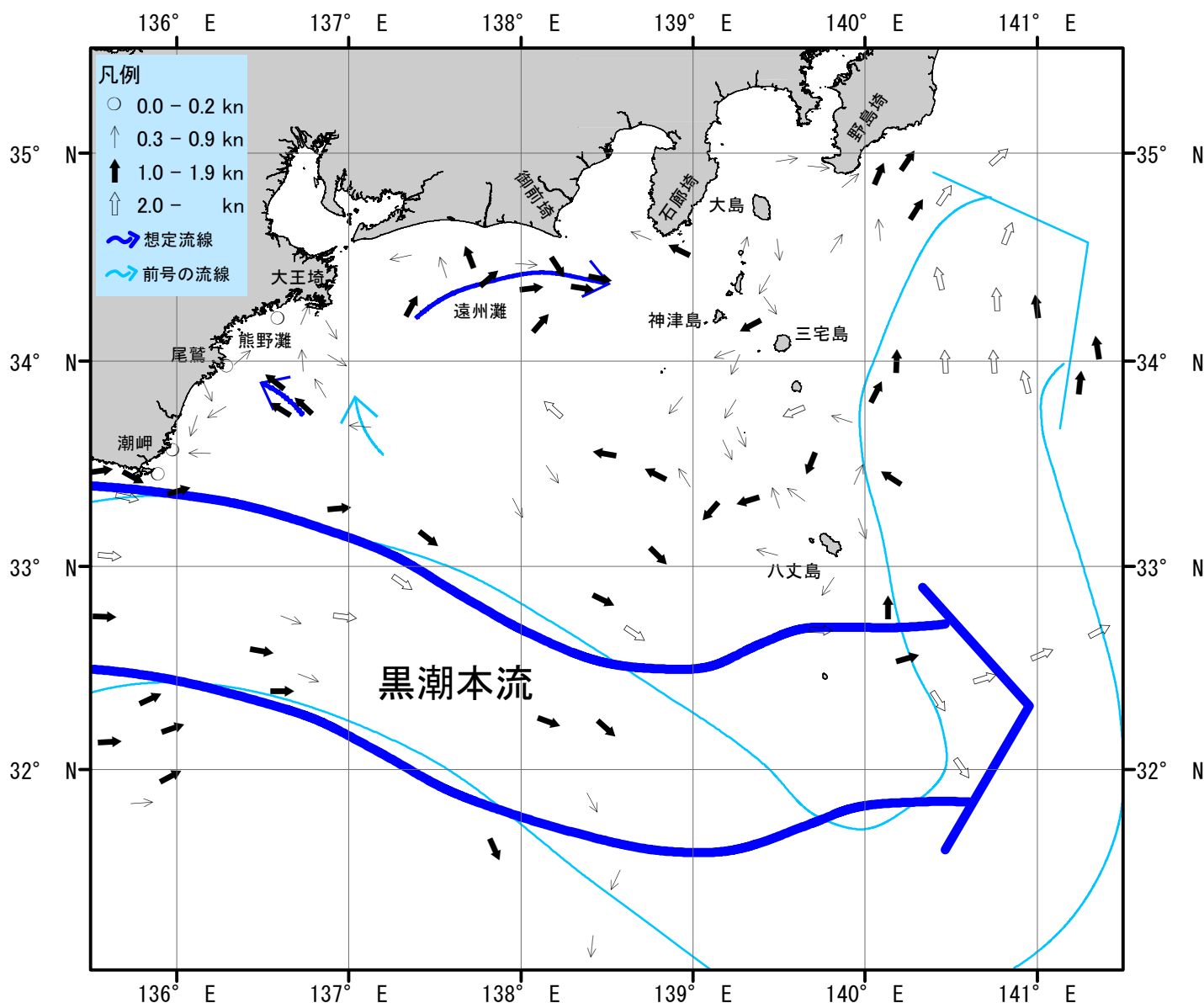
海況：黒潮流軸は、潮岬南20海里、大王埼南80海里、御前埼南135海里、石廊埼南140海里、八丈島南40海里を通り、東に流れている。

表面水温は、黒潮流域及びその沖合で22～24℃台となっており、遠州灘沿岸域では19～22℃台、熊野灘沿岸域では19～23℃台となっている。

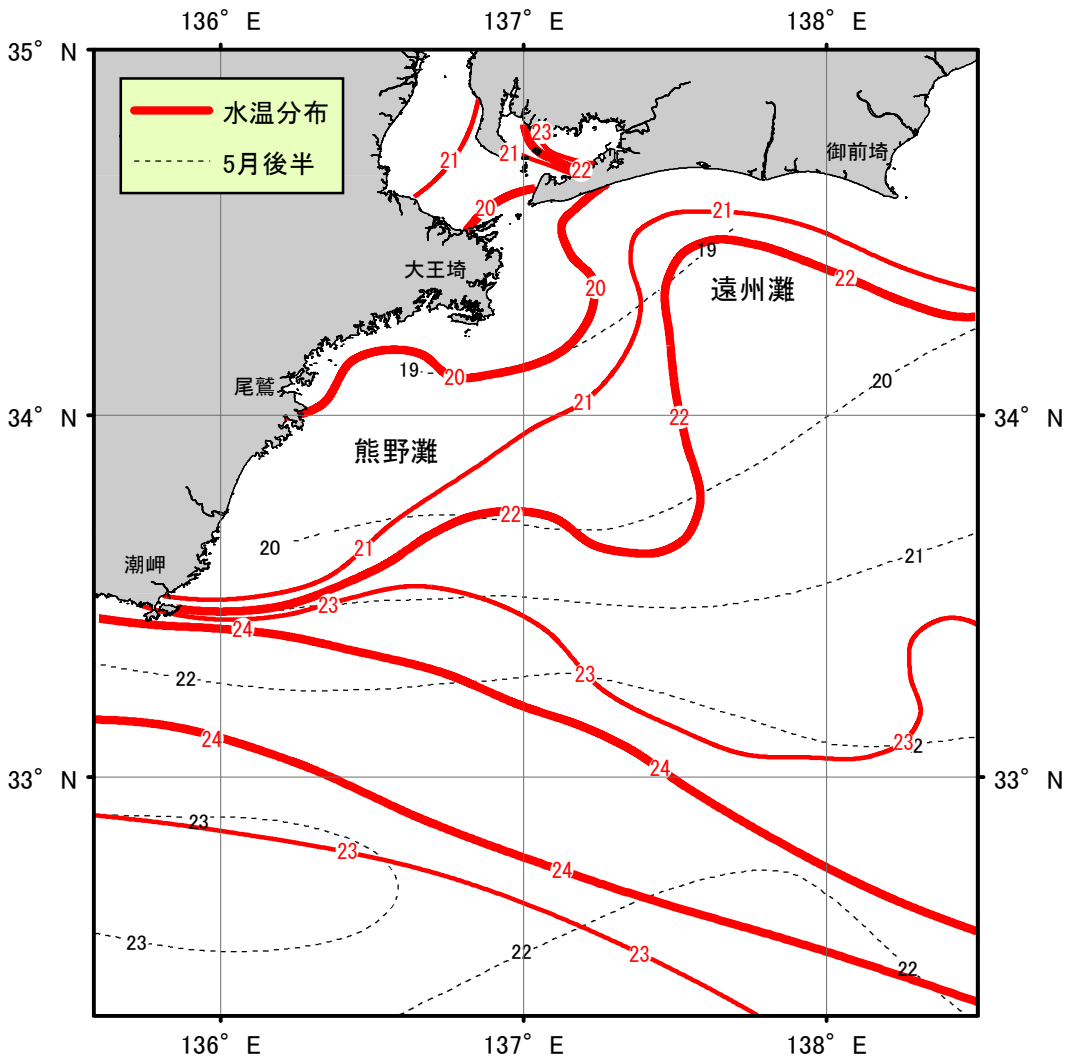
・伊勢湾内の水温・・・19～21℃台（平年より2℃高め）

・三河湾内の水温・・・20～23℃台（平年より4℃高め）

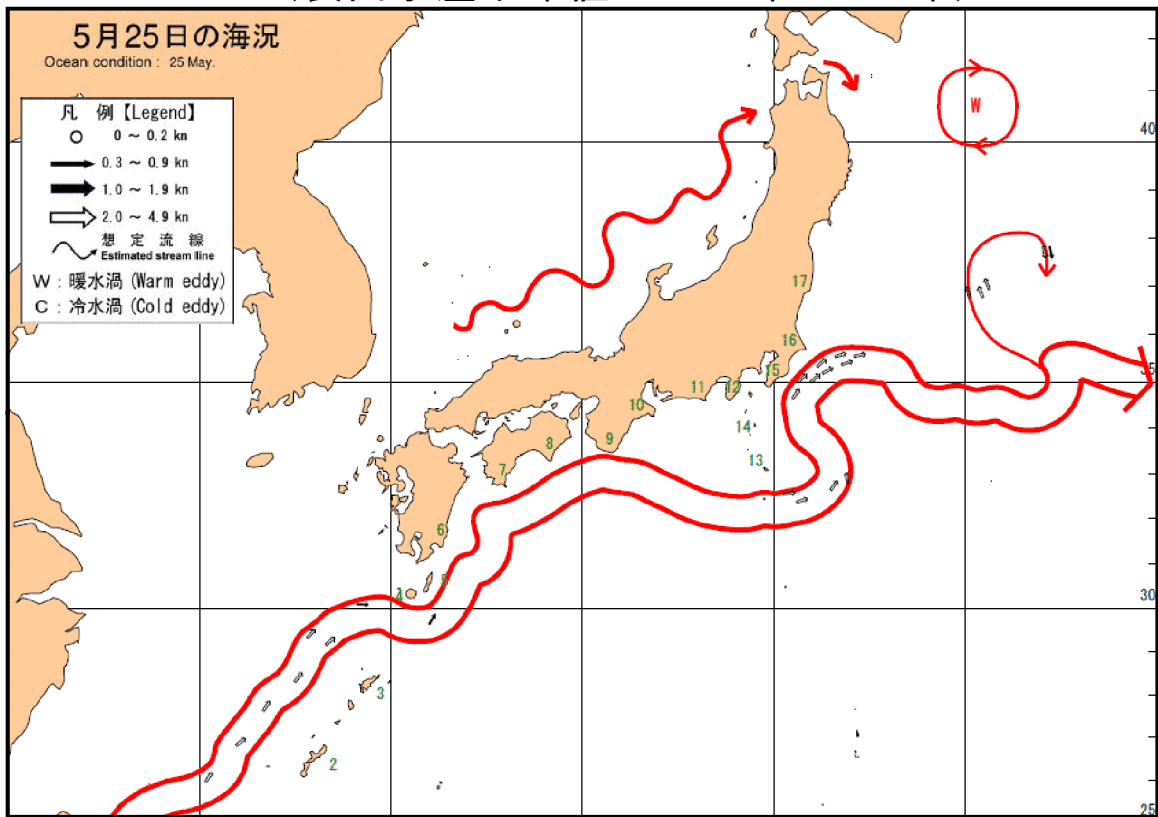
（平年値：1992年～2015年5月後半の平均値）



海流図（観測期間：平成28年5月13日-平成28年5月26日）



表面水温分布図 (°C) (観測期間：平成28年5月13日-平成28年5月26日)
 (表面水温平年値：1940年-1993年)



海上保安庁「海洋速報平成28年第95号」
 黒潮流路 (観測期間：平成28年5月18日-平成28年5月25日)

【資料の出所】
 商船三井「KASHIMASAN」・「ENERGY FRONTIER」・「MOL BRIGHTNESS」・「ENERGY ADVANCE」・「MOL COURAGE」・
 「ENERGY PROGRESS」・「MIDNIGHT DREAM」・「OTOWASAN」・「AZUMASAN」、東海汽船「橘丸」・「さるびあ丸」、
 小笠原海運「おがさわら丸」、静岡県立焼津水産高校「やいづ」、三重大学「勢水丸」、千葉県教育庁「千潮丸」、
 和歌山県水産試験場「きのくに」、三重県水産研究所「あさま」、愛知県水産試験場「海幸丸」、海洋研究開発機構「白鳳丸」、
 水産総合研究センター「蒼鷹丸」、防衛省、気象庁、海上保安庁、気象衛星「NOAA」