

# 四管区海洋速報（平成28年第6号）

平成28年3月25日発行

第四管区海上保安本部海洋情報部

Tel : 052-661-1611 (内線 : 2535)

URL : <http://www1.kaiho.mlit.go.jp/KAN4/index.html>

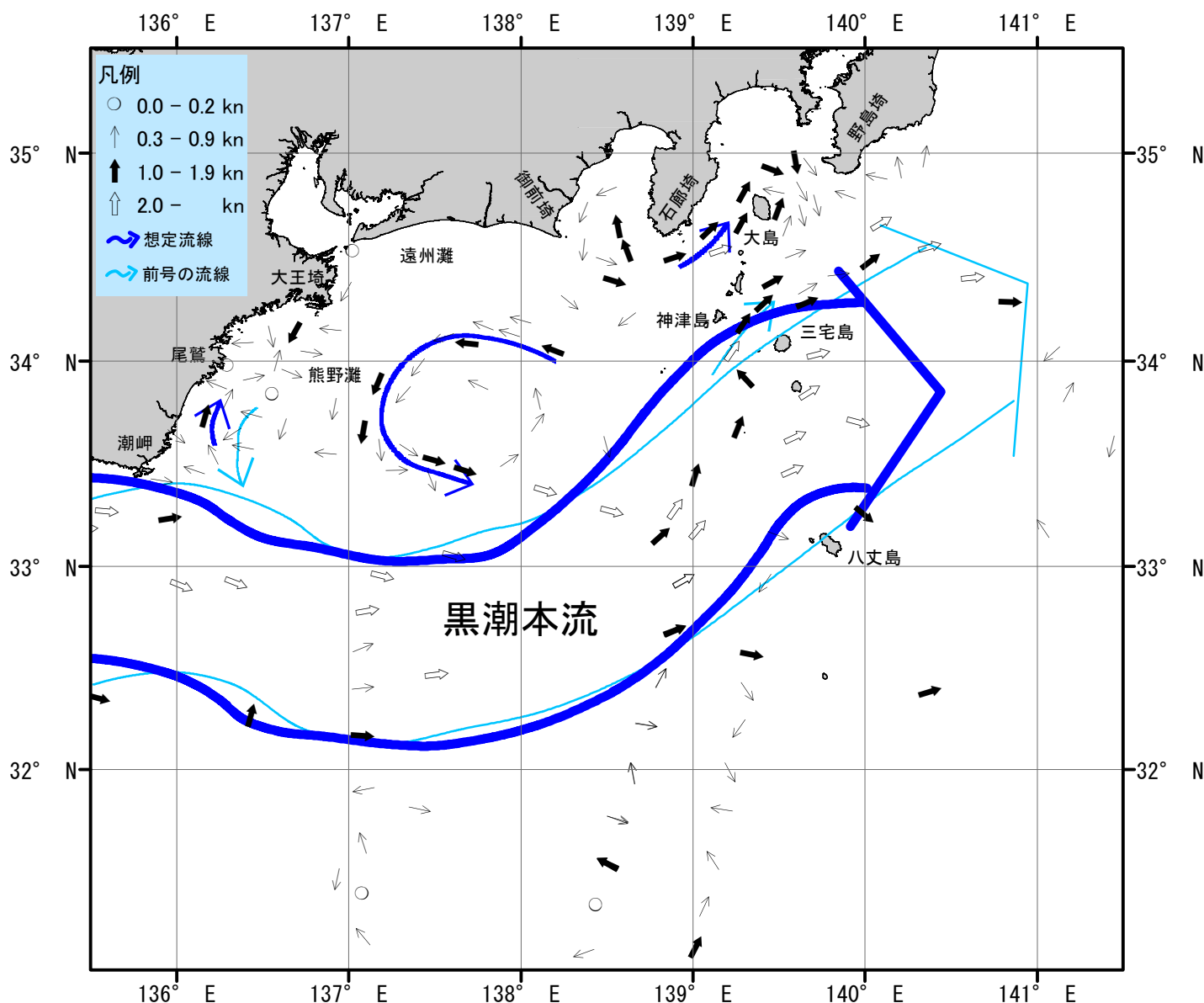
海況：黒潮流軸は、潮岬南20海里、大王埼南85海里、御前埼南95海里、石廊埼南70海里、八丈島北西45海里を通り、東に流れている。

表面水温は、黒潮流域及びその沖合で20～21℃台となっており、遠州灘沿岸域では12～18℃台、熊野灘沿岸域では14～18℃台となっている。

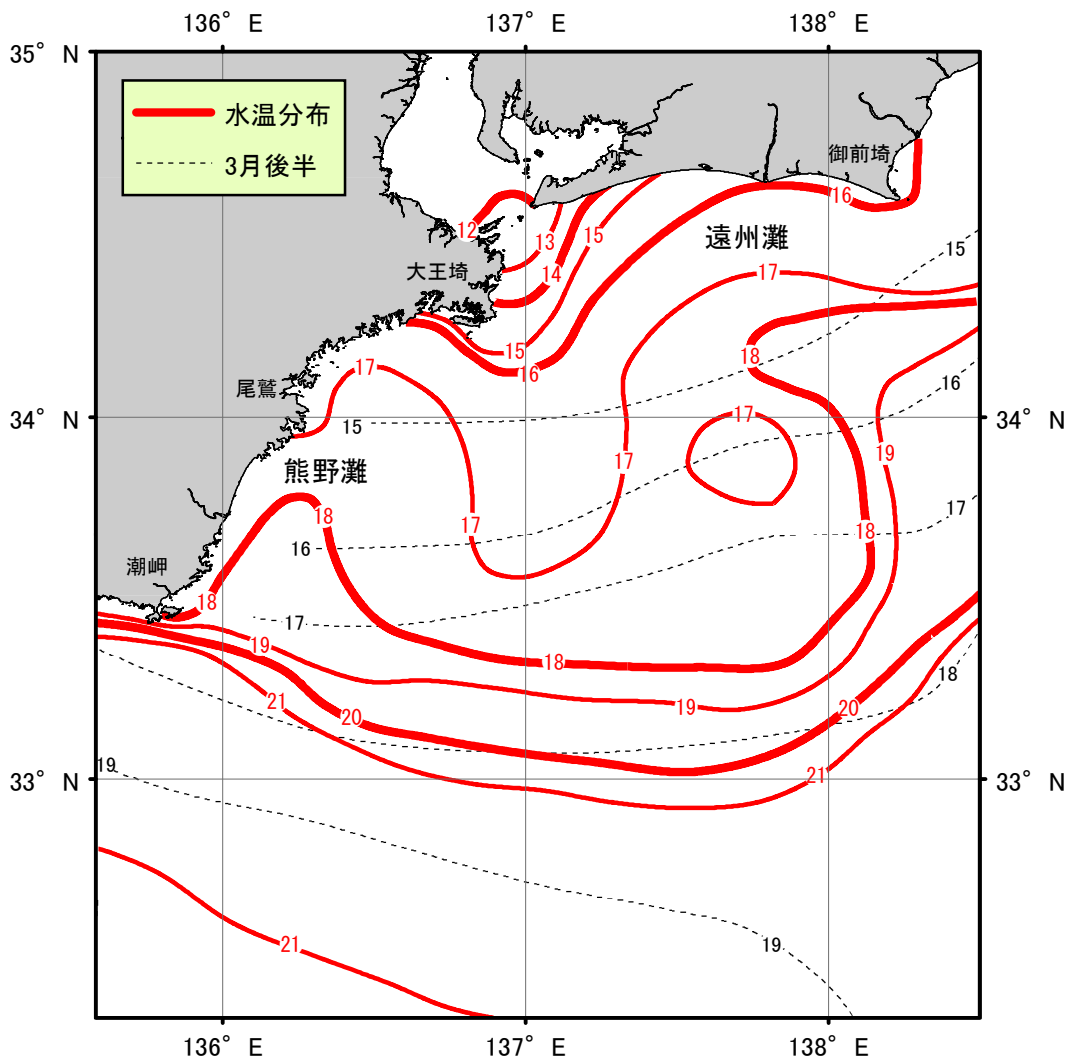
・伊勢湾内の水温・・・11～12℃台（平年より1℃高め）

・三河湾内の水温・・・11℃台（平年より2℃高め）

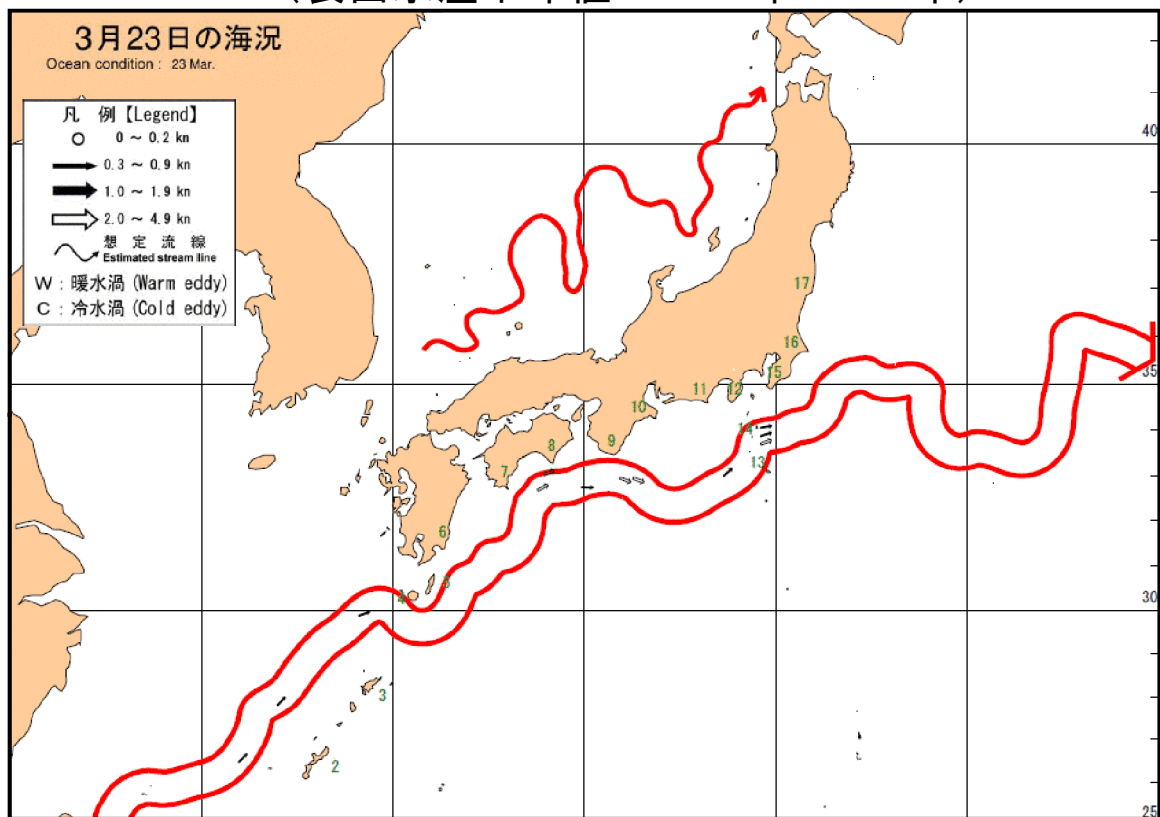
（平年値：1992年～2015年3月後半の平均値）



海流図（観測期間：平成28年3月11日-平成28年3月24日）



表面水温分布図 (°C) (観測期間：平成28年3月11日-平成28年3月24日)  
 (表面水温平年値：1940年-1993年)



海上保安庁「海洋速報平成28年第56号」  
 黒潮流路 (観測期間：平成28年3月16日-平成28年3月23日)

【資料の出所】

商船三井「ENERGY FRONTIER」・「ENERGY ADVANCE」・「MIDNIGHT DREAM」・「AL BIDDA」・「KAZUSA」・「LIBRA TRADER」、  
 東海汽船「さるびあ丸」、三重大学「勢水丸」、海洋研究開発機構「白鳳丸」、宮崎県立宮崎海洋高校「進洋丸」、  
 三重県水産研究所、水産総合研究センター、気象庁、海上保安庁、気象衛星「NOAA」