

四管区海洋速報（平成28年第4号）

平成28年2月26日発行

第四管区海上保安本部海洋情報部

Tel : 052-661-1611（内線 : 2535）

URL : <http://www1.kaiho.mlit.go.jp/KAN4/index.html>

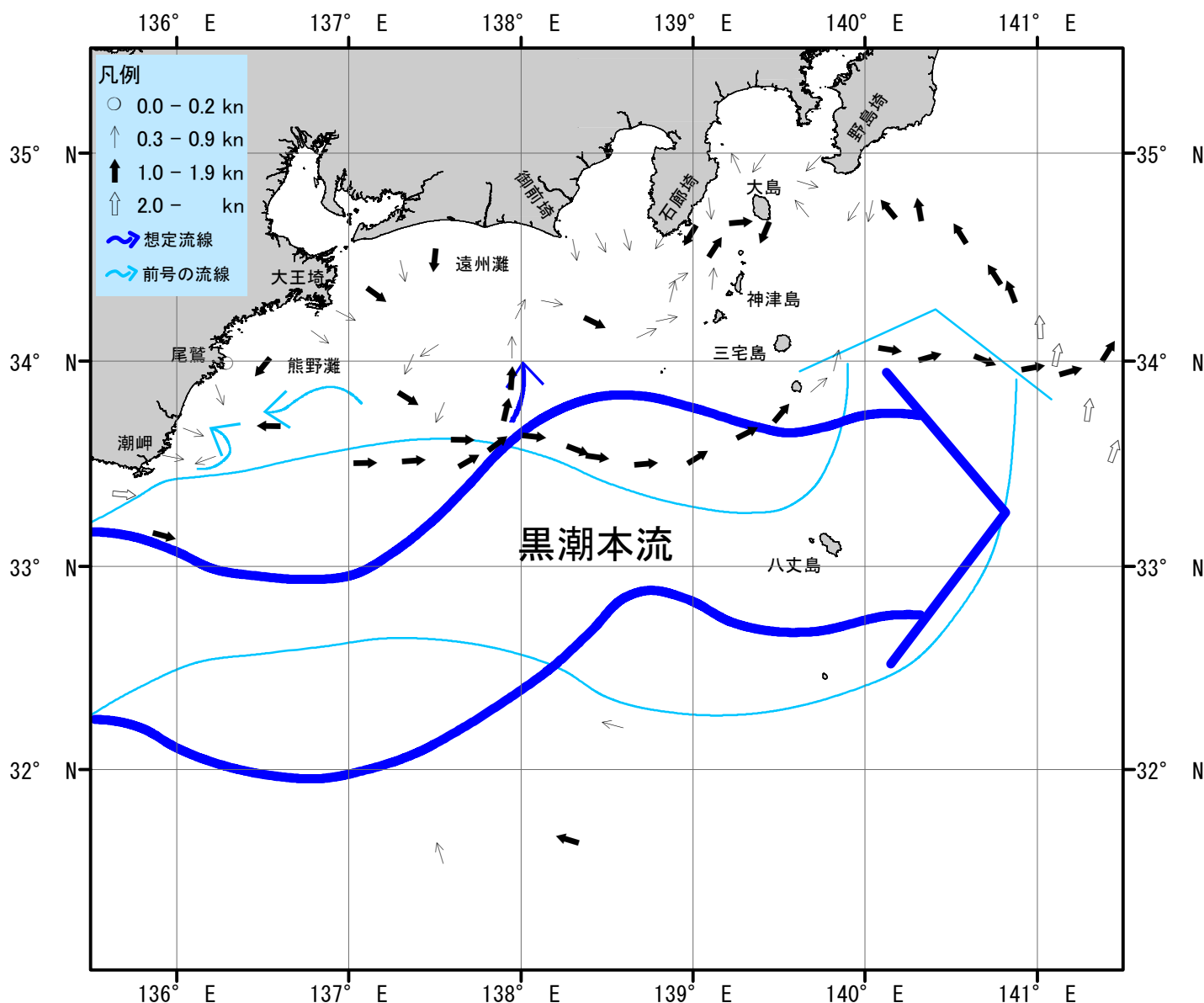
海況：黒潮流軸は、潮岬南3.5海里、大王埼南9.5海里、御前埼南7.0海里、石廊埼南6.5海里、八丈島付近を通り、東に流れている。

表面水温は、黒潮流域及びその沖合で18～22℃台となっており、遠州灘沿岸域では11～20℃台、熊野灘沿岸域では16～19℃台となっている。

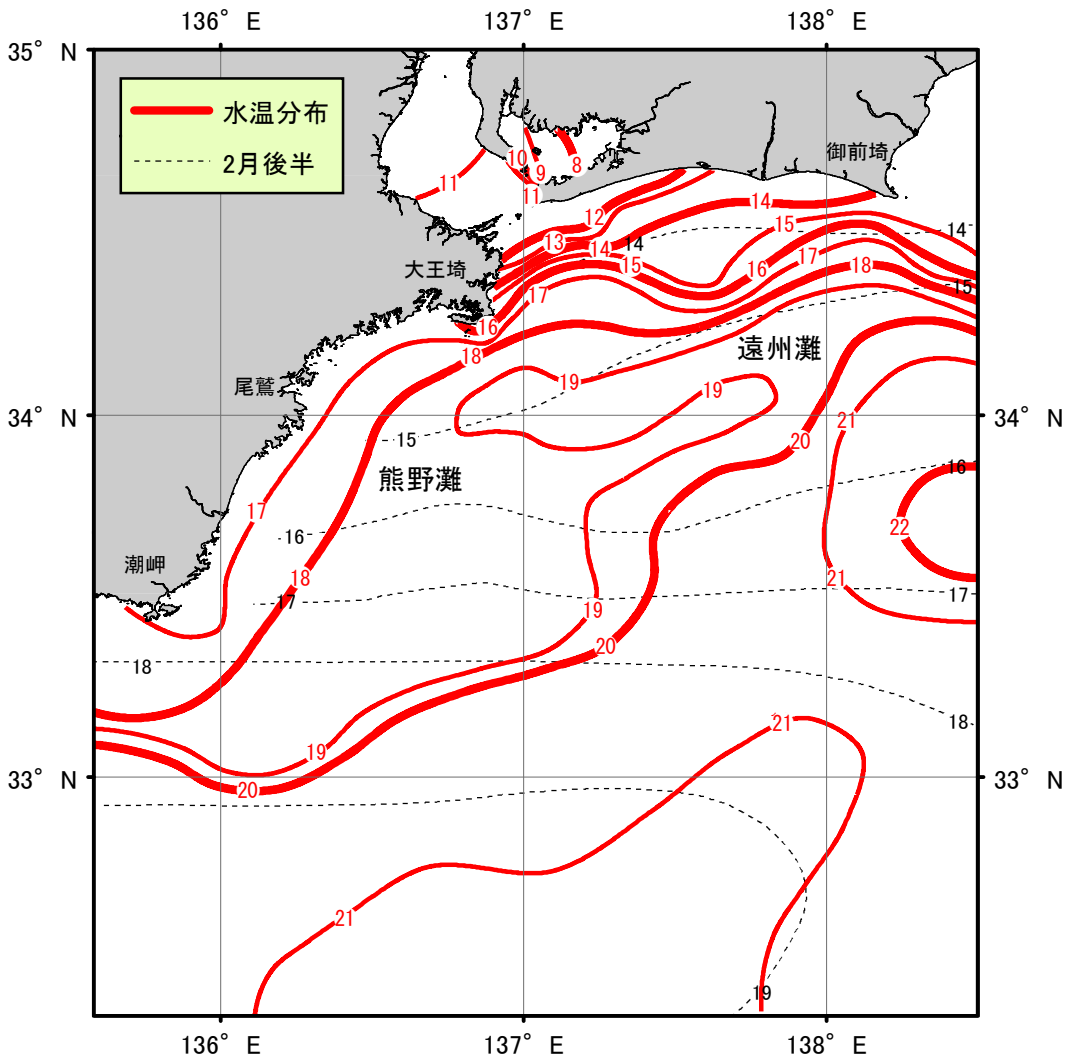
・伊勢湾内の水温・・・10～11℃台（平年より1℃高め）

・三河湾内の水温・・・7～10℃台（平年より1℃高め）

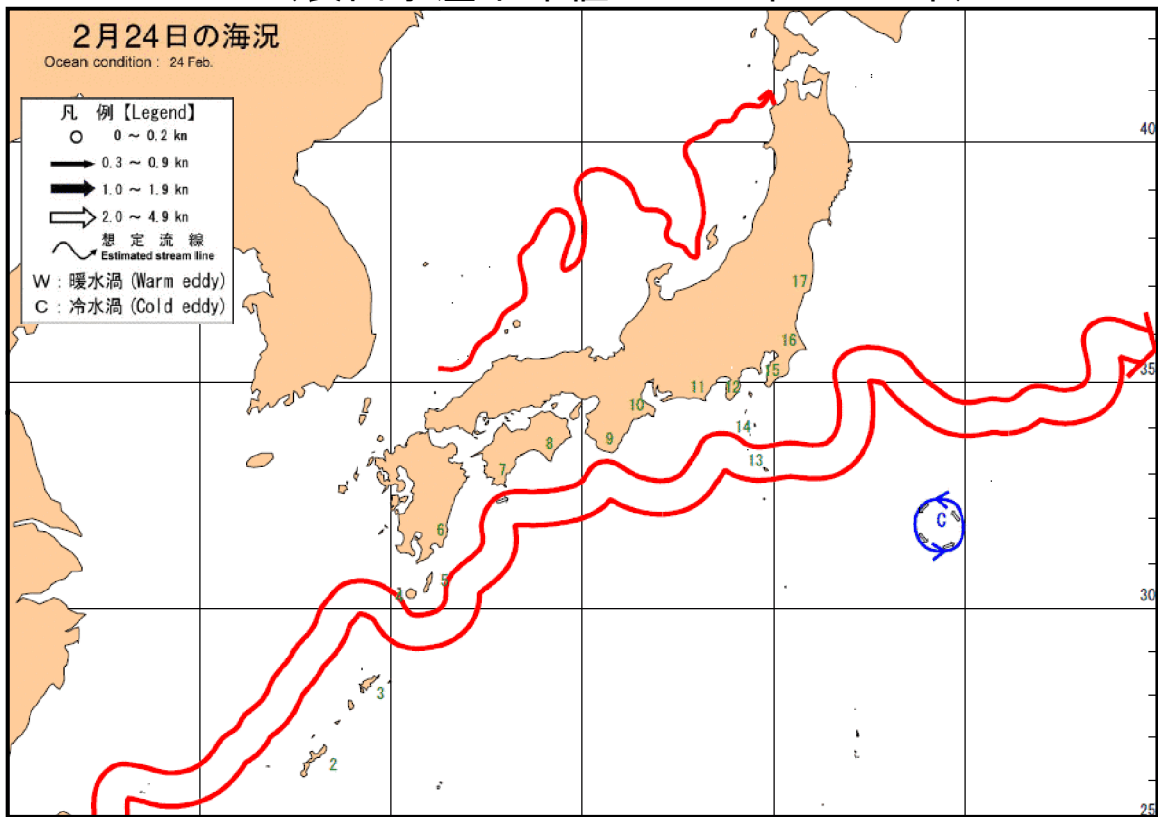
（平年値：1992年～2015年2月後半の平均値）



海流図（観測期間：平成28年2月13日-平成28年2月25日）



表面水温分布図 (°C) (観測期間：平成28年2月13日-平成28年2月25日)
 (表面水温平年値：1940年-1993年)



海上保安庁「海洋速報平成28年第37号」
 黒潮流路 (観測期間：平成28年2月17日-平成28年2月24日)

【資料の出所】
 商船三井「ENERGY FRONTIER」・「MOL BRIGHTNESS」・「GRAND MEREYA」・「ALTAIR TRADER」・「ENERGY ADVANCE」・
 「SHIZUKISAN」、東海汽船「さるびあ丸」、北海道教育庁「若竹丸」、三重県水産研究所、水産総合研究センター、気象庁、
 防衛省、海上保安庁、気象衛星「NOAA」