

四管区海洋速報（平成27年第24号）

平成27年12月25日発行

第四管区海上保安本部海洋情報部

Tel : 052-661-1611 (内線 : 2535)

URL : <http://www1.kaiho.mlit.go.jp/KAN4/index.html>

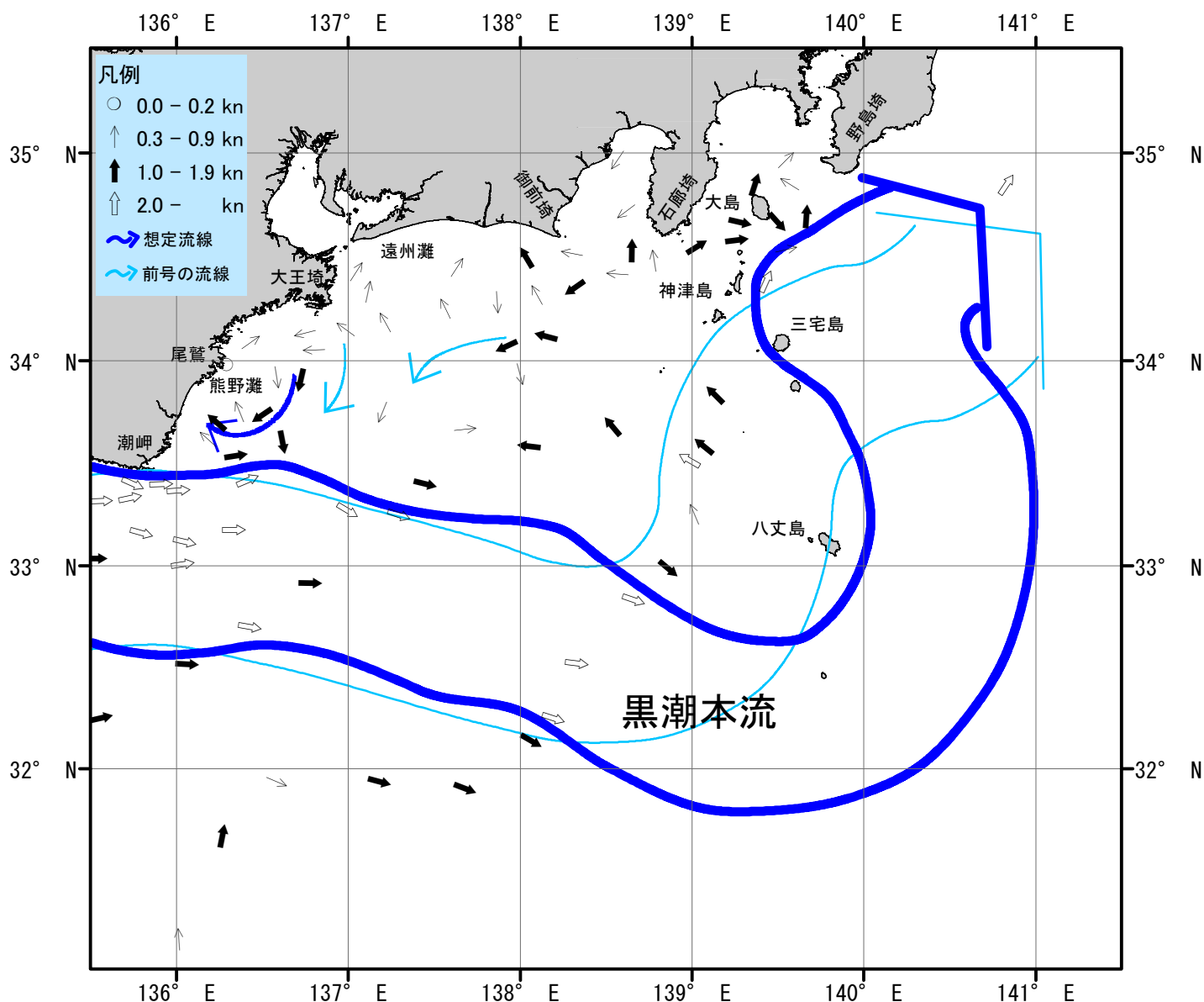
海況：黒潮流軸は、潮岬南15海里、大王埼南65海里、御前埼南100海里、石廊埼南125海里、八丈島東25海里を通り、北東に流れている。

表面水温は、黒潮流域及びその沖合で21～23℃台となっており、遠州灘沿岸域では15～20℃台、熊野灘沿岸域では17～22℃台となっている。

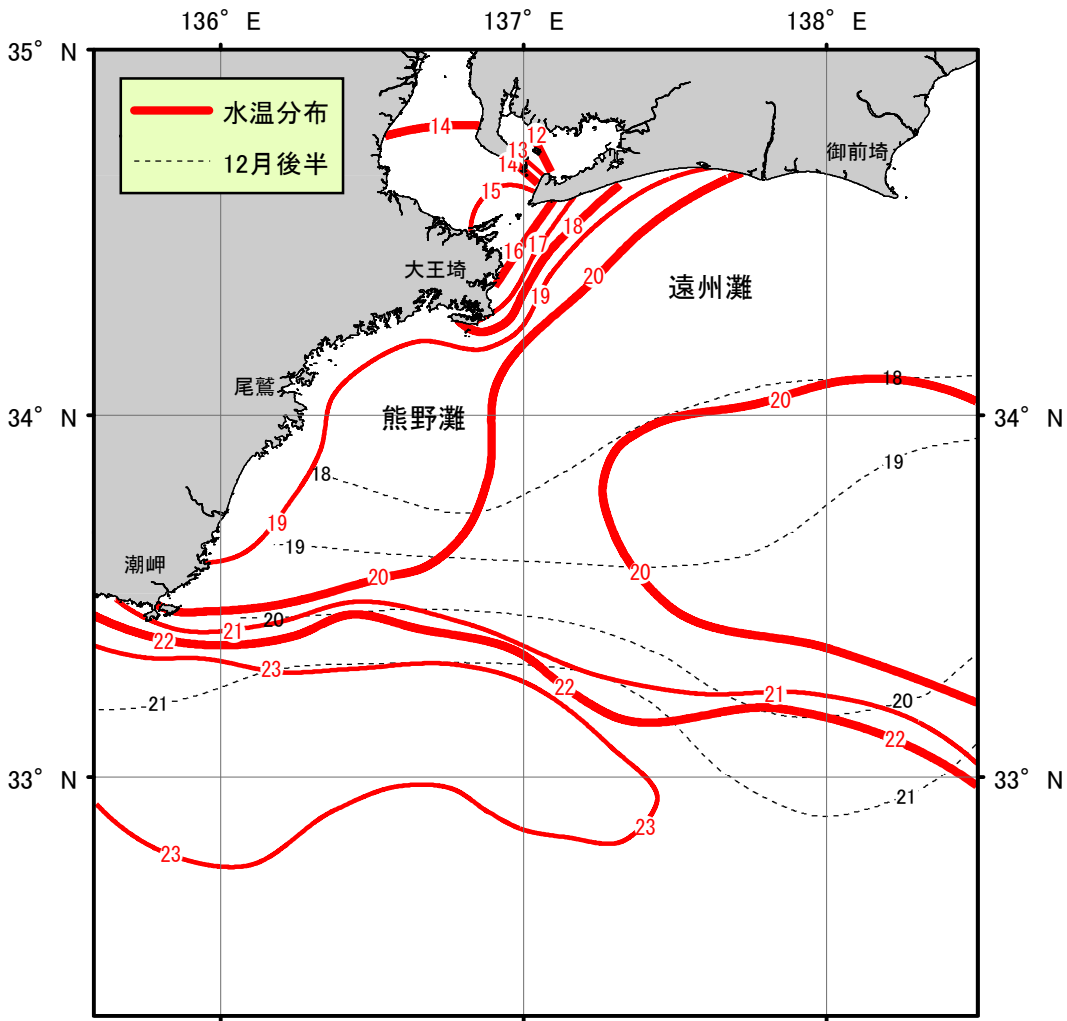
・伊勢湾内の水温・・・13～15℃台（平年より2℃高め）

・三河湾内の水温・・・11～13℃台（平年より2℃高め）

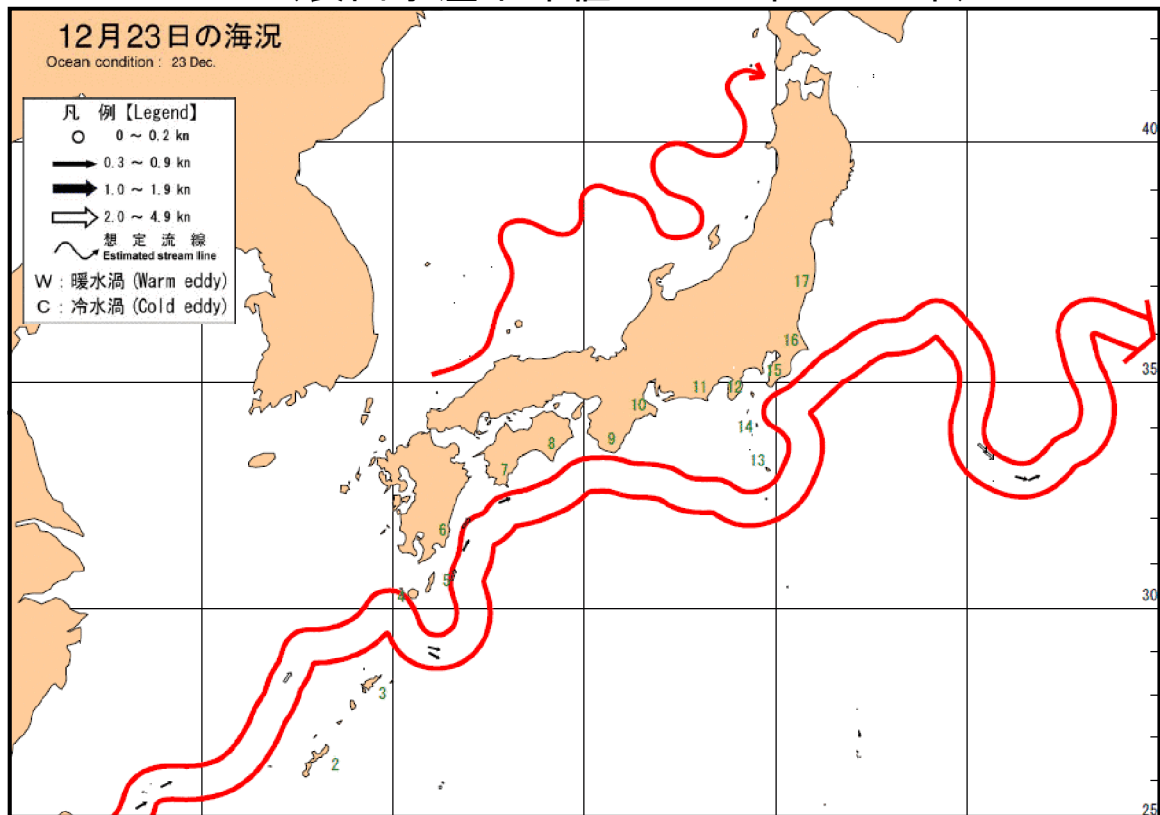
（平年値：1992年～2014年12月後半の平均値）



海流図（観測期間：平成27年12月11日-平成27年12月24日）



表面水温分布図 (°C) (観測期間：平成27年12月11日-12月24日)
 (表面水温平年値：1940年-1993年)



海上保安庁「海洋速報平成27年第240号」
 黒潮流路 (観測期間：平成27年12月16日-12月23日)

【資料の出所】
 商船三井「MOL COURAGE」・「MOL COMMITMENT」・「MOL BRIGHTNESS」・「GRAND MEREYA」・「SHIZUKISAN」、東海汽船「さるびあ丸」、和歌山県水産試験場「きのくに」、神奈川県立海洋科学高等学校「湘南丸」、三重県水産研究所、水産総合研究センター、防衛省、気象庁、海上保安庁、気象衛星「NOAA」