

# 四管区海洋速報（平成27年第23号）

平成27年12月11日発行

第四管区海上保安本部海洋情報部

Tel : 052-661-1611 (内線 : 2535)

URL : <http://www1.kaiho.mlit.go.jp/KAN4/index.html>

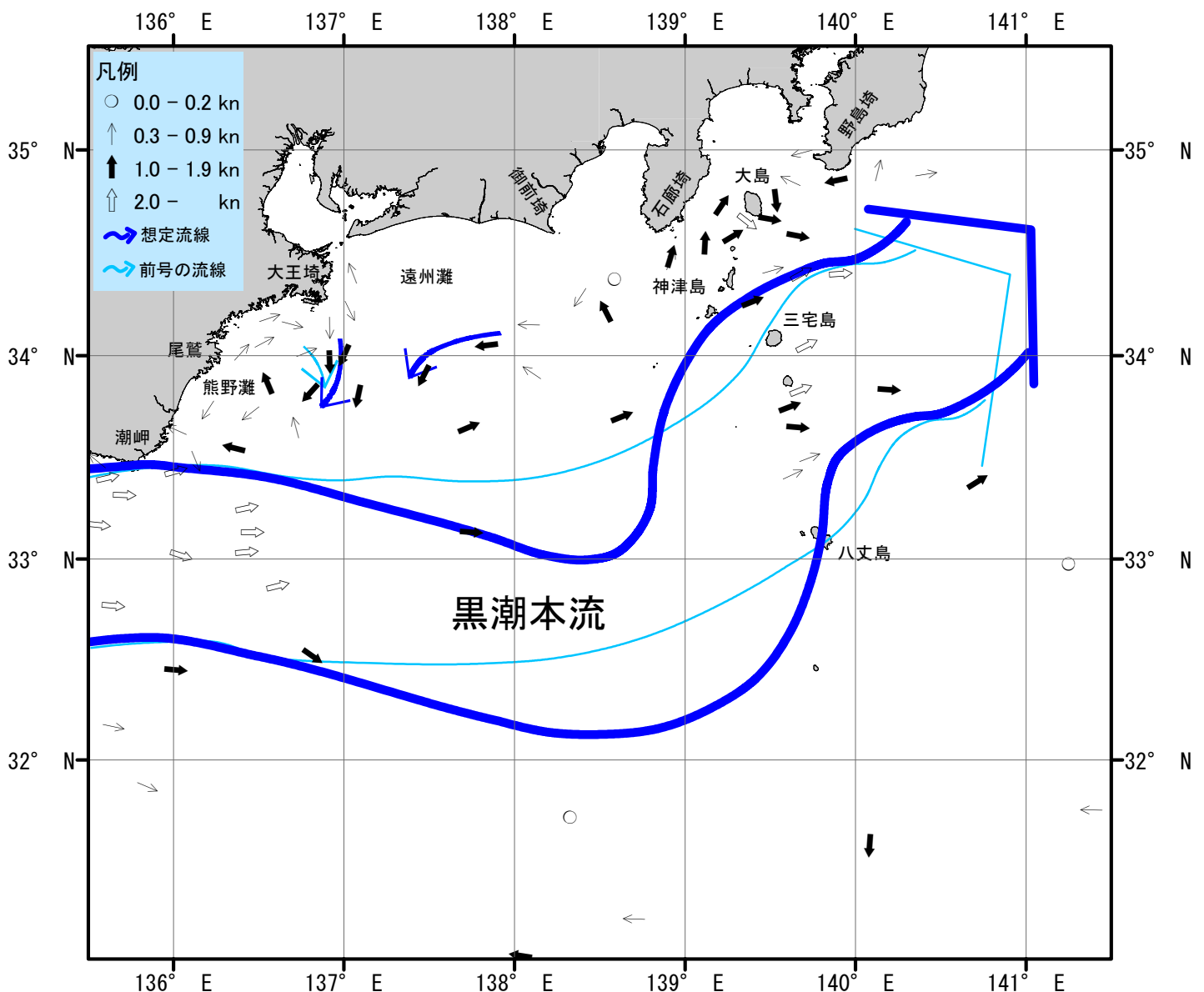
海況：黒潮流軸は、潮岬南15海里、大王埼南65海里、御前埼南105海里、石廊埼南105海里、八丈島北西35海里を通り、北東に流れている。

表面水温は、黒潮流域及びその沖合で21～24℃台となっており、遠州灘沿岸域では16～20℃台、熊野灘沿岸域では19～22℃台となっている。

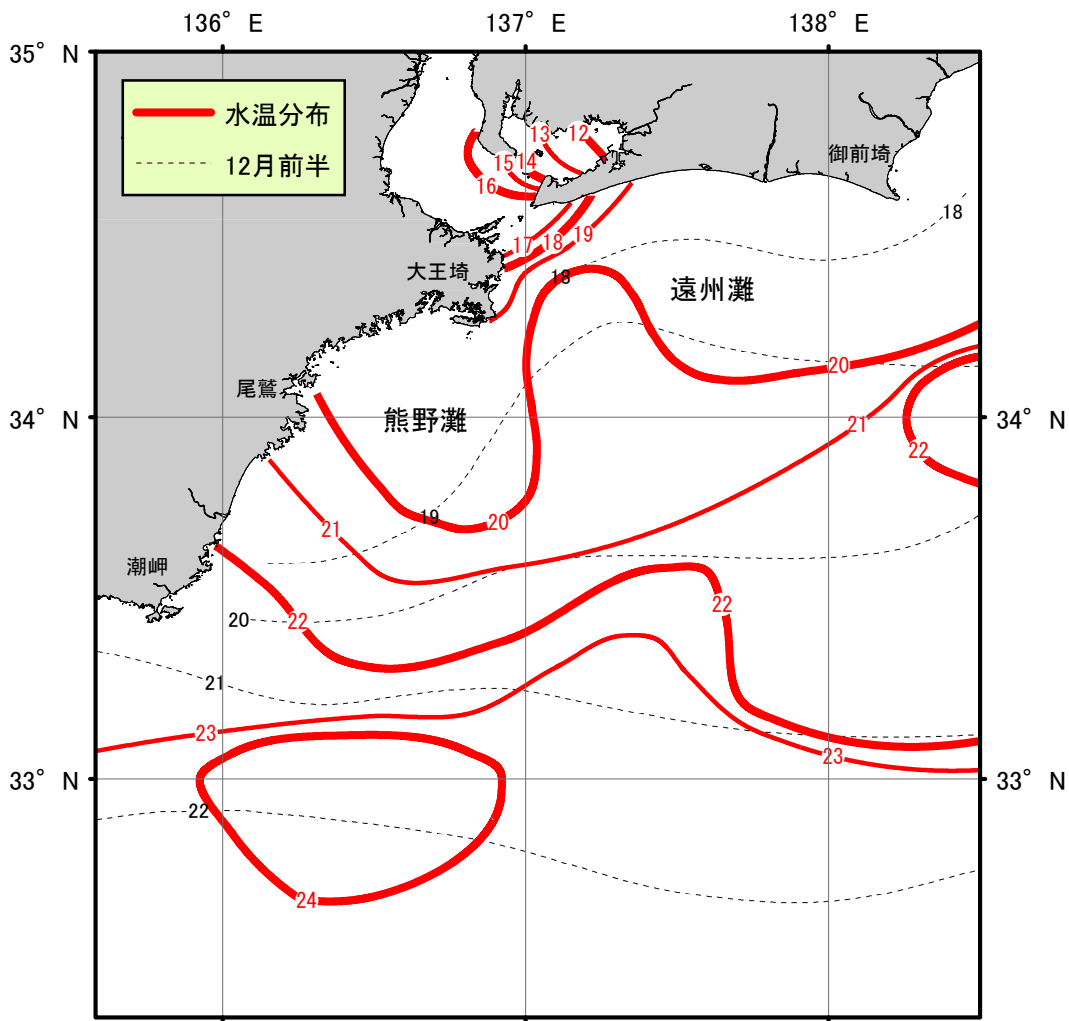
・伊勢湾内の水温・・・15～16℃台（平年より1℃高め）

・三河湾内の水温・・・11～14℃台（平年並み）

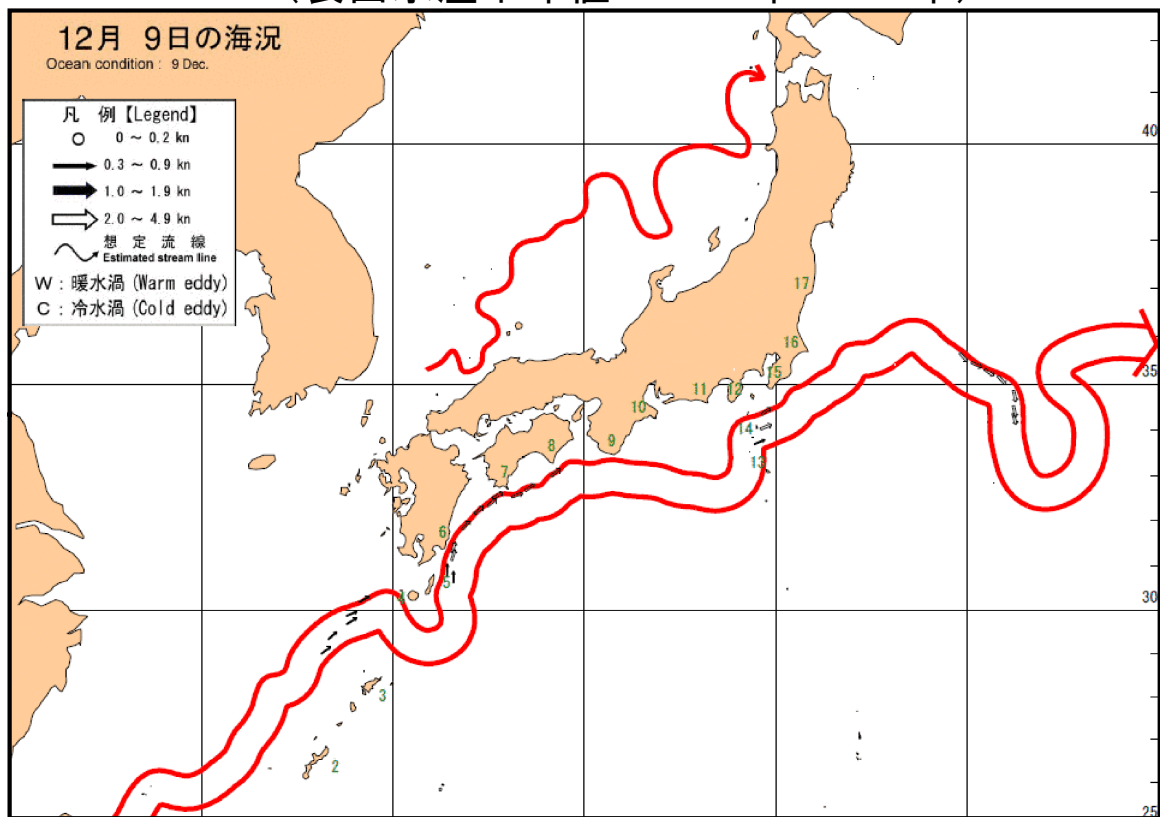
（平年値：1992年～2014年12月前半の平均値）



海流図（観測期間：平成27年11月27日-平成27年12月10日）



表面水温分布図 (°C) (観測期間：平成27年11月27日-12月10日)  
 (表面水温平年値：1940年-1993年)



海上保安庁「海洋速報平成27年第231号」  
 黒潮流路 (観測期間：平成27年12月2日-12月9日)

【資料の出所】

商船三井「MOL COMMITMENT」・「OTOWASAN」・「ENERGY FRONTIER」・「LIBRA TRADER」・「AL WAKRAH」・「MOL BRIGHTNESS」  
 ・「ENERGY PROGRESS」、東海汽船「さるびあ丸」、三重大学「勢水丸」、東京海洋大学「海鷹丸」、千葉県教育庁「千潮丸」、  
 愛知県水産試験場「海幸丸」、三重県水産研究所「あさま」、和歌山水産試験場「きのくに」、水産総合研究センター、  
 気象庁、海上保安庁、気象衛星「NOAA」