

四管区海洋速報（平成27年第22号）

平成27年11月27日発行

第四管区海上保安本部海洋情報部

Tel : 052-661-1611 (内線 : 2535)

URL : <http://www1.kaiho.mlit.go.jp/KAN4/index.html>

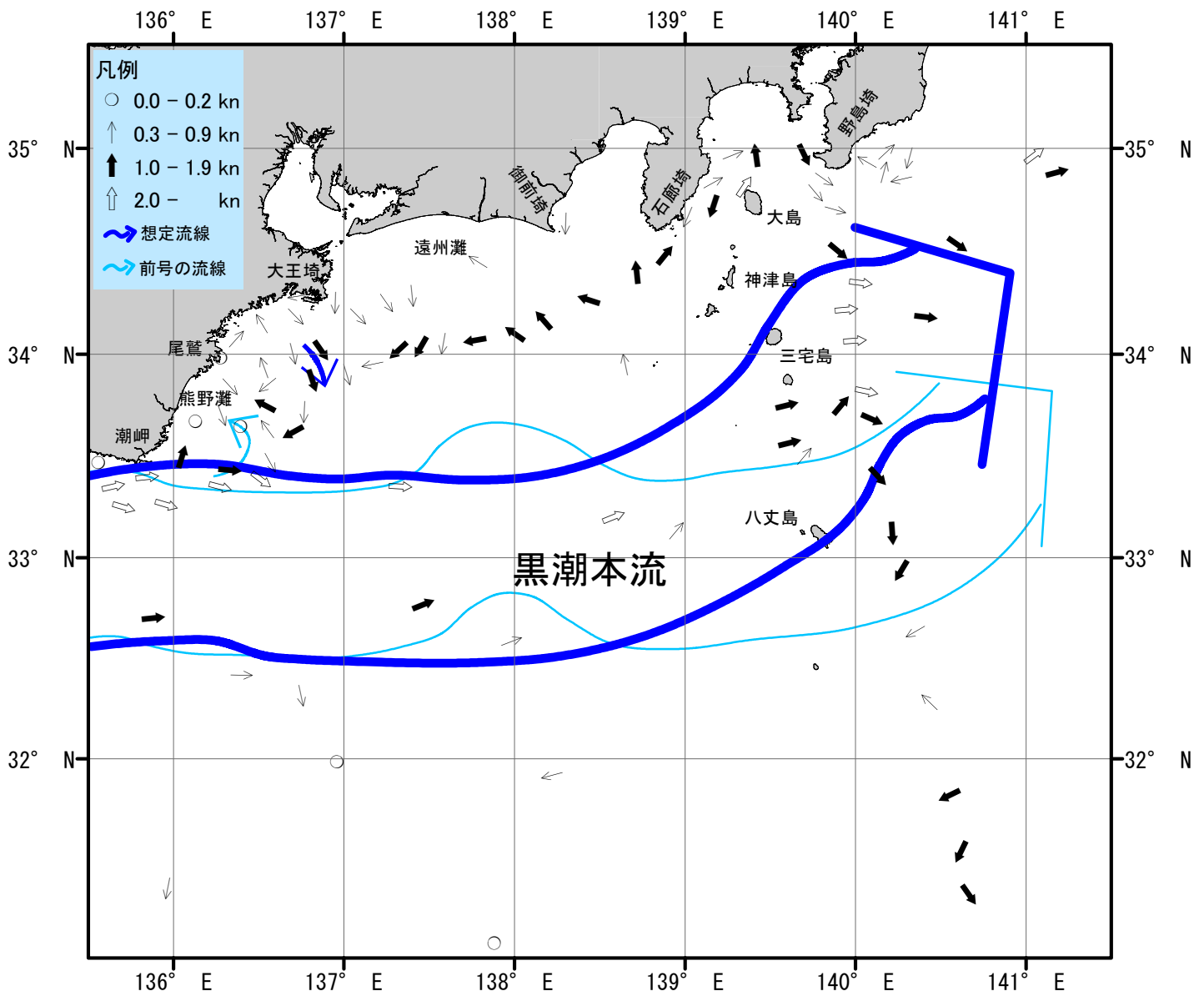
海況：黒潮流軸は、潮岬南10海里、大王埼南60海里、御前埼南80海里、石廊埼南75海里、八丈島北西35海里を通り、北東に流れている。

表面水温は、黒潮流域及びその沖合で22～25℃台となっており、遠州灘沿岸域では19～22℃台、熊野灘沿岸域では19～24℃台となっている。

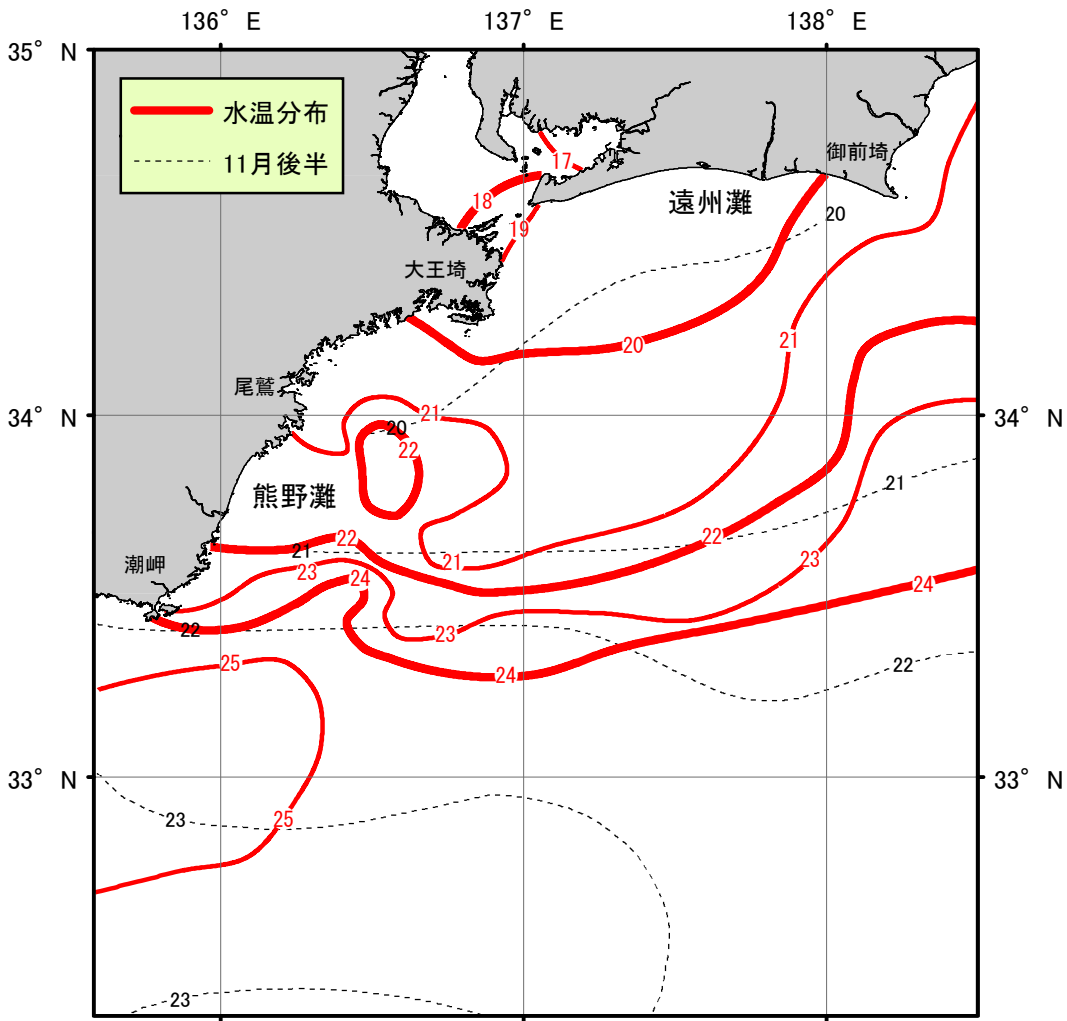
・伊勢湾内の水温・・・17～18℃台（平年より1℃高め）

・三河湾内の水温・・・16～17℃台（平年より1℃高め）

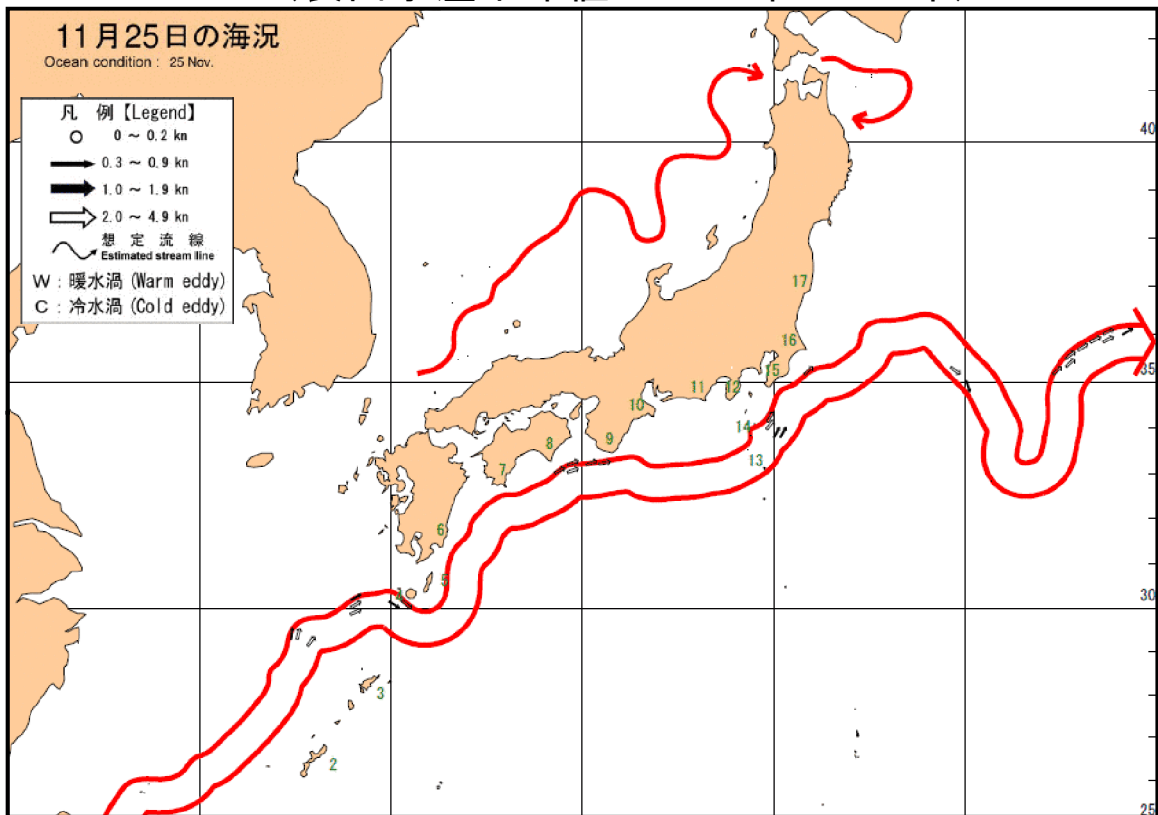
（平年値：1992年～2014年11月後半の平均値）



海流図（観測期間：平成27年11月13日-平成27年11月26日）



表面水温分布図 (°C) (観測期間：平成27年11月13日-11月26日)
 (表面水温平年値：1940年-1993年)



海上保安庁「海洋速報平成27年第221号」
 黒潮流路 (観測期間：平成27年11月18日-11月25日)

【資料の出所】

商船三井「MOL COURAGE」・「ENERGY PROGRESS」・「KATSURAGISAN」・「ROKKOSAN」・「OTOWASAN」、東海汽船「さるびあ丸」、
 三重大学「勢水丸」、静岡県立焼津水産高等学校「やいづ」、和歌山県水産試験場「きのくに」、青森県立八戸水産高等学校「青森丸」、
 (独) 海洋研究開発機構「白鳳丸」、三重県水産研究所、防衛省、気象庁、海上保安庁、気象衛星「NOAA」