

四管区海洋速報（平成27年第21号）

平成27年11月13日発行

第四管区海上保安本部海洋情報部

Tel : 052-661-1611（内線 : 2535）

URL : <http://www1.kaiho.mlit.go.jp/KAN4/index.html>

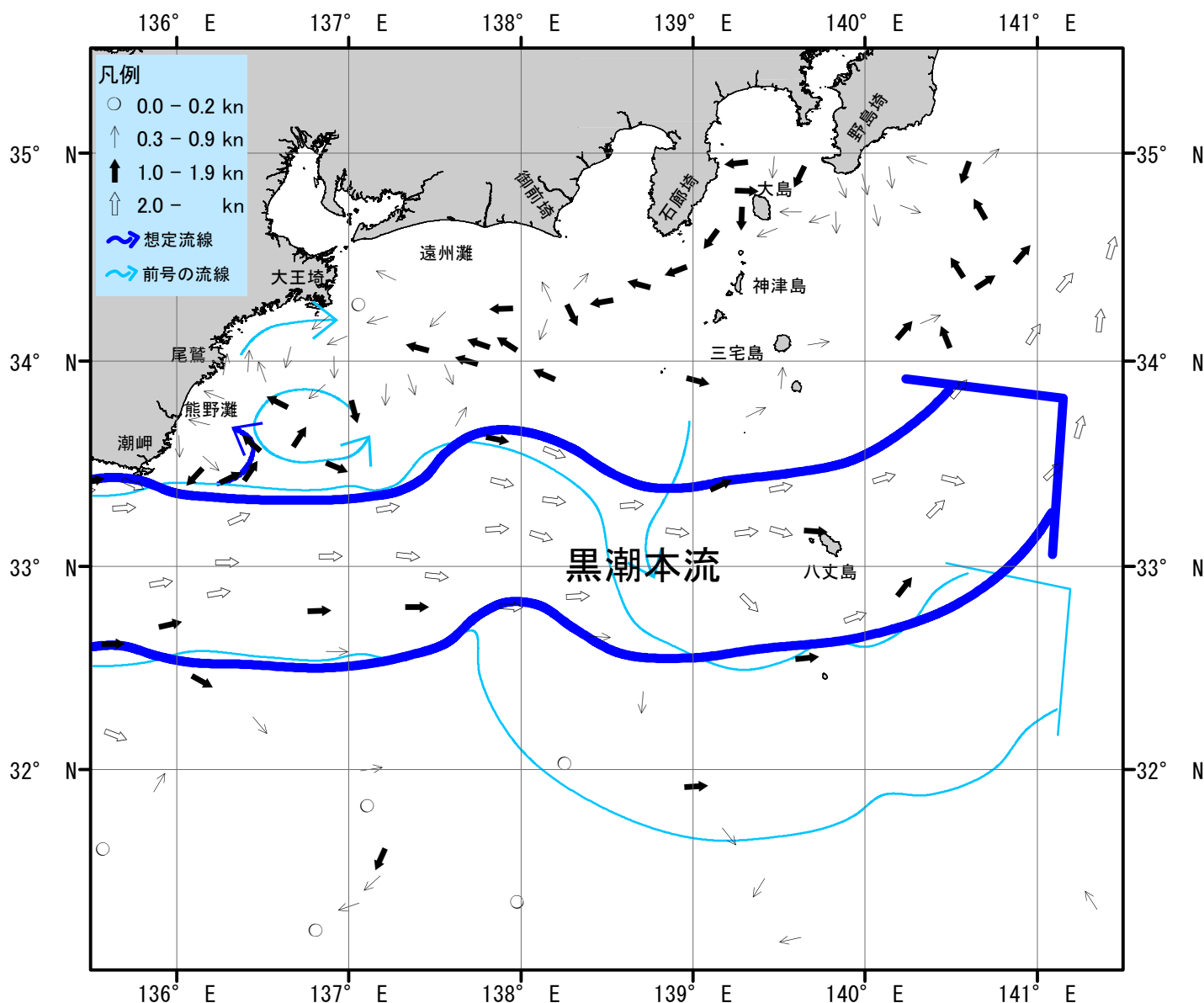
海況：黒潮流軸は、潮岬南15海里、大王埼南65海里、御前埼南70海里、石廊埼南80海里、八丈島付近を通り、北東に流れている。

表面水温は、黒潮流域及びその沖合で22～26℃台となっており、遠州灘沿岸域では19～23℃台、熊野灘沿岸域では19～24℃台となっている。

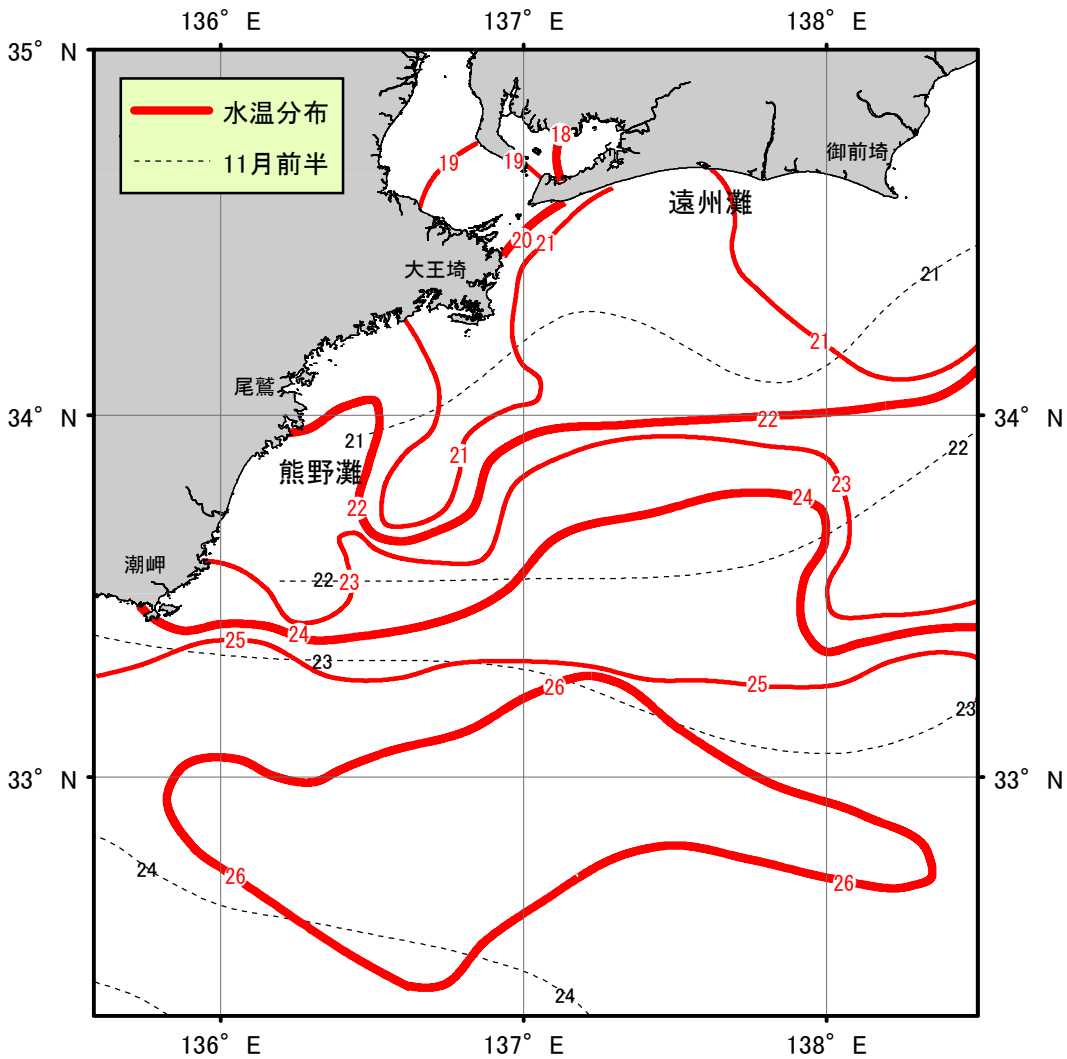
・伊勢湾内の水温・・・18～19℃台（平年より1℃低め）

・三河湾内の水温・・・17～18℃台（平年より1℃低め）

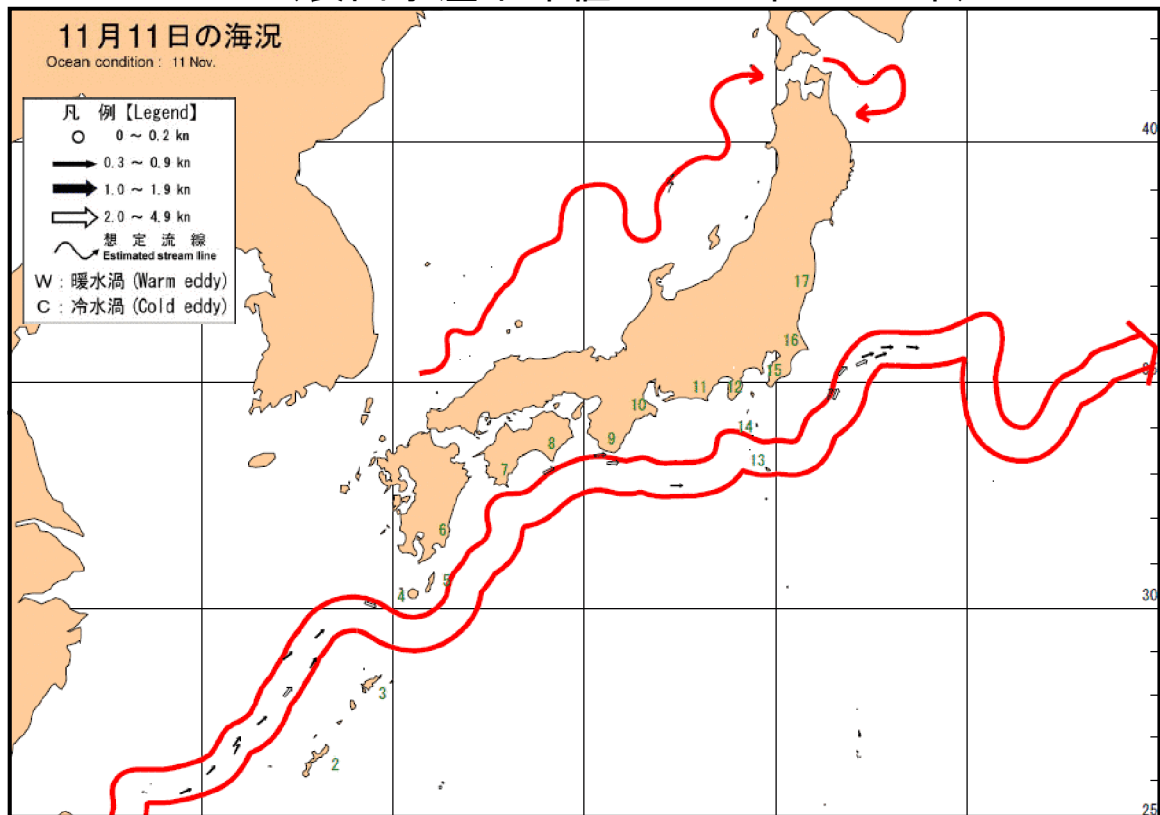
（平年値：1992年～2014年11月前半の平均値）



海流図（観測期間：平成27年10月23日-平成27年11月12日）



表面水温分布図 (°C) (観測期間：平成27年10月23日-11月12日)
 (表面水温平年値：1940年-1993年)



海上保安庁「海洋速報平成27年第212号」
 黒潮流路 (観測期間：平成27年11月4日-11月11日)

【資料の出处】

商船三井「KIYO」・「AL WAKRAH」・「ENERGY FRONTIER」・「MOL COMMITMENT」・「ENERGY PROGRESS」・「SHIZUKISAN」・
 「KASHIMASAN」・「ALTAIR TRADER」、東海汽船「さるびあ丸」、静岡県水産技術研究所「駿河丸」、
 静岡県立焼津水産高等学校「やいづ」、東京都島しょ農林水産総合センター「たくなん」、和歌山県水産試験場「きのくに」、
 宮崎県立宮崎海洋高等学校「進洋丸」、千葉県教育庁「千潮丸」、愛知県水産試験場「海幸丸」、三重県水産研究所「あさま」、
 水産総合研究センター、防衛省、気象庁、海上保安庁、気象衛星「NOAA」