

四管区海洋速報（平成27年第20号）

平成27年10月23日発行

第四管区海上保安本部海洋情報部

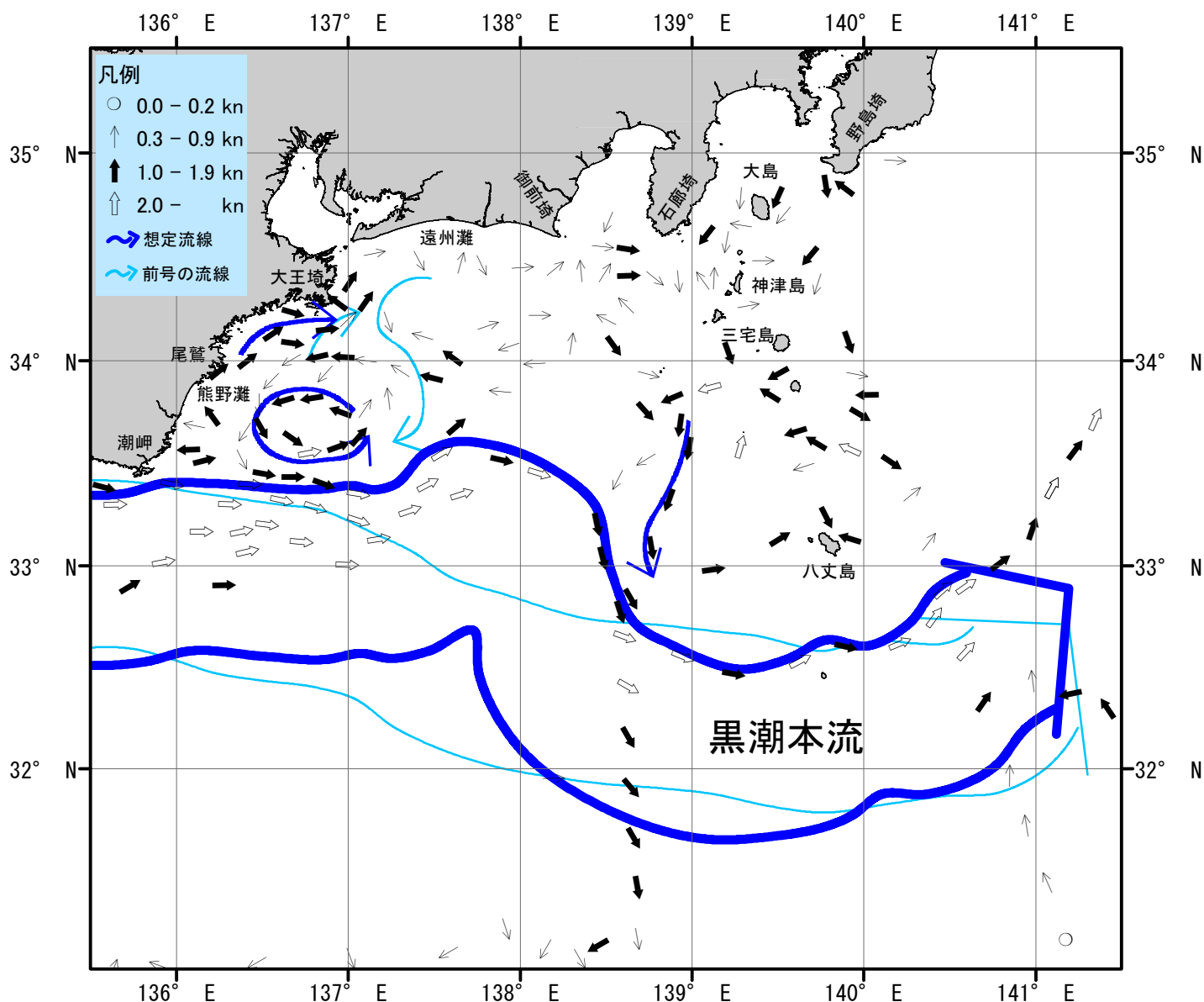
Tel : 052-661-1611 (内線 : 2535)

URL : <http://www1.kaiho.mlit.go.jp/KAN4/index.html>

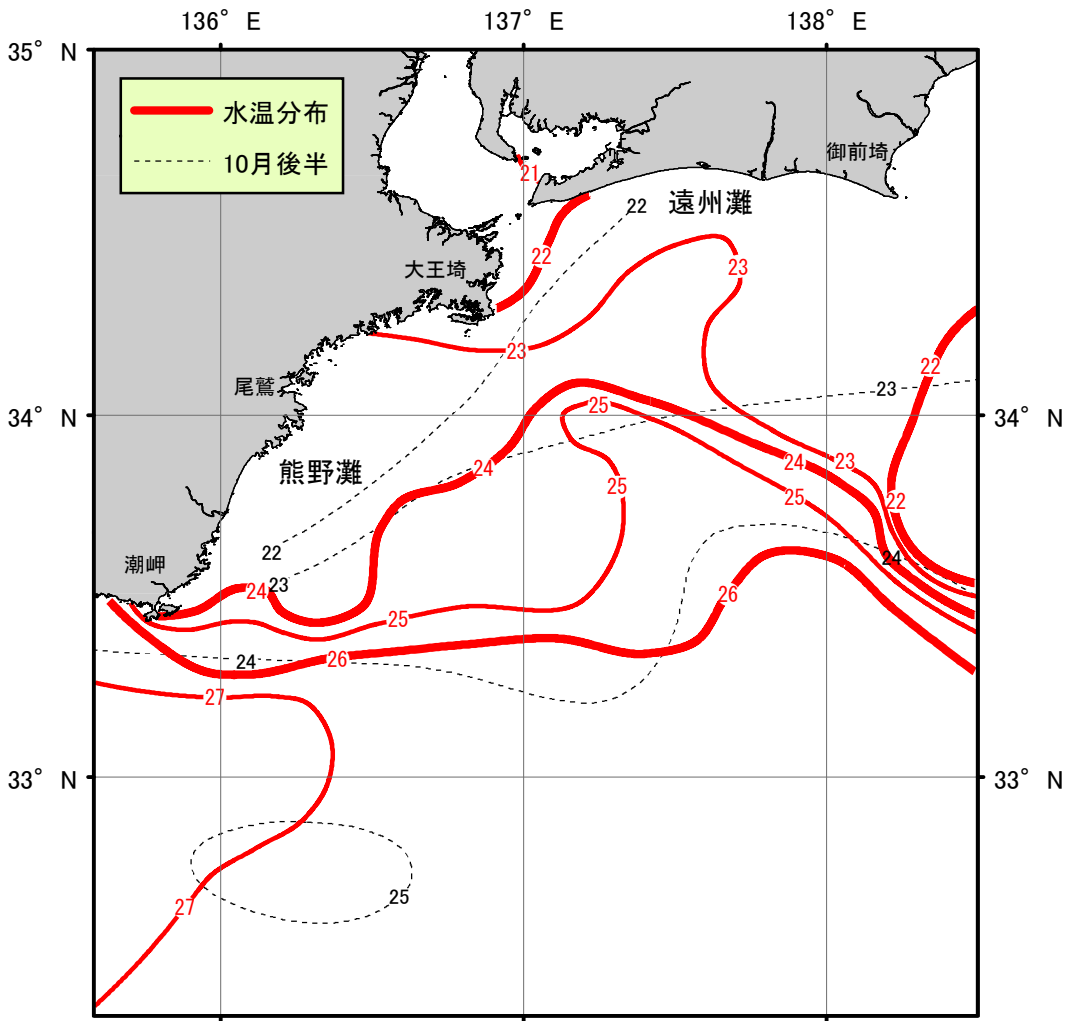
海況：黒潮流軸は、潮岬南15海里、大王埼南65海里、御前埼南90海里、石廊埼南135海里、八丈島南45海里を通り、東北東に流れている。

表面水温は、黒潮流域及びその沖合で25～27℃台となっており、遠州灘沿岸域では22～25℃台、熊野灘沿岸域では22～25℃台となっている。

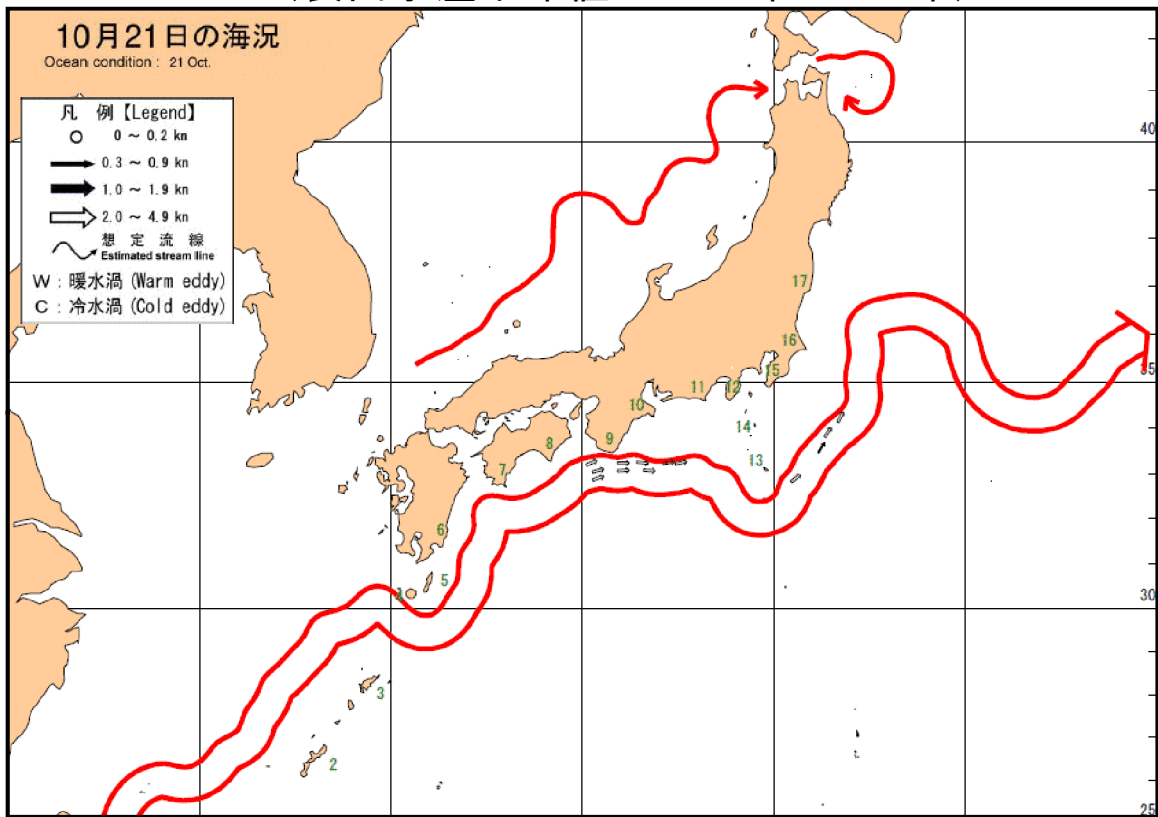
- ・伊勢湾内の水温・・・21℃台（平年並み）
- ・三河湾内の水温・・・20℃台（平年より1℃低め）
（平年値：1992年～2014年10月後半の平均値）



海流図（観測期間：平成27年10月9日-平成27年10月22日）



表面水温分布図 (°C) (観測期間：平成27年10月9日-10月22日)
 (表面水温平年値：1940年-1993年)



海上保安庁「海洋速報平成27年第198号」
 黒潮流路 (観測期間：平成27年10月14日-10月21日)

【資料の出所】
 商船三井「KASAGISAN」・「GRAND MEREYA」・「ENERGY PROGRESS」、(独) 海洋研究開発機構「白鳳丸」、
 東海汽船「さるびあ丸」、東京海洋大学「海鷹丸」、静岡県水産技術研究所「駿河丸」、三重大学「勢水丸」、
 三重県水産研究所「あさま」、水産総合研究センター、防衛省、気象庁、海上保安庁、気象衛星「NOAA」