

四管区海洋速報（平成27年第19号）

平成27年10月9日発行

第四管区海上保安本部海洋情報部

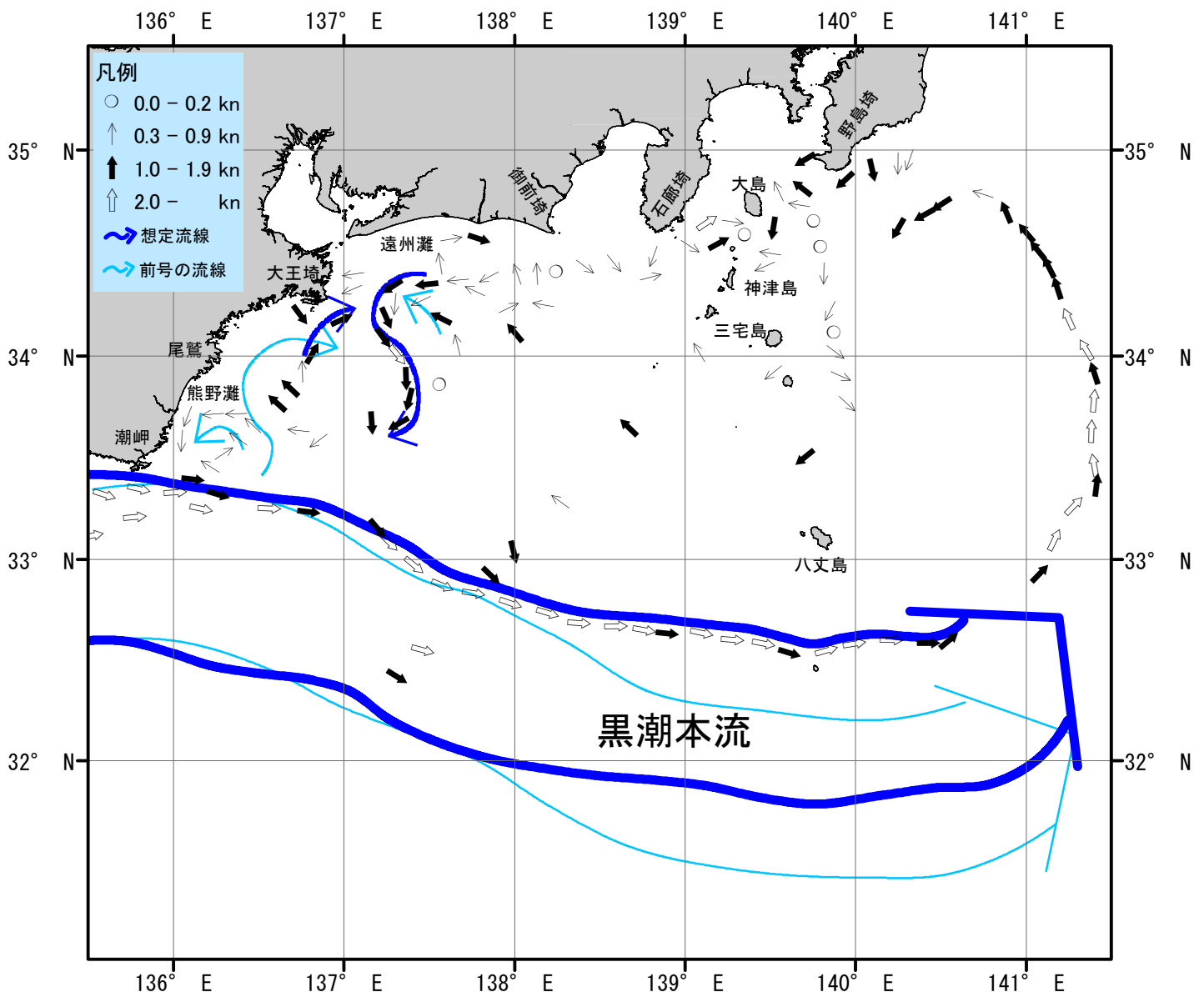
Tel : 052-661-1611（内線 : 2535）

URL : <http://www1.kaiho.mlit.go.jp/KAN4/index.html>

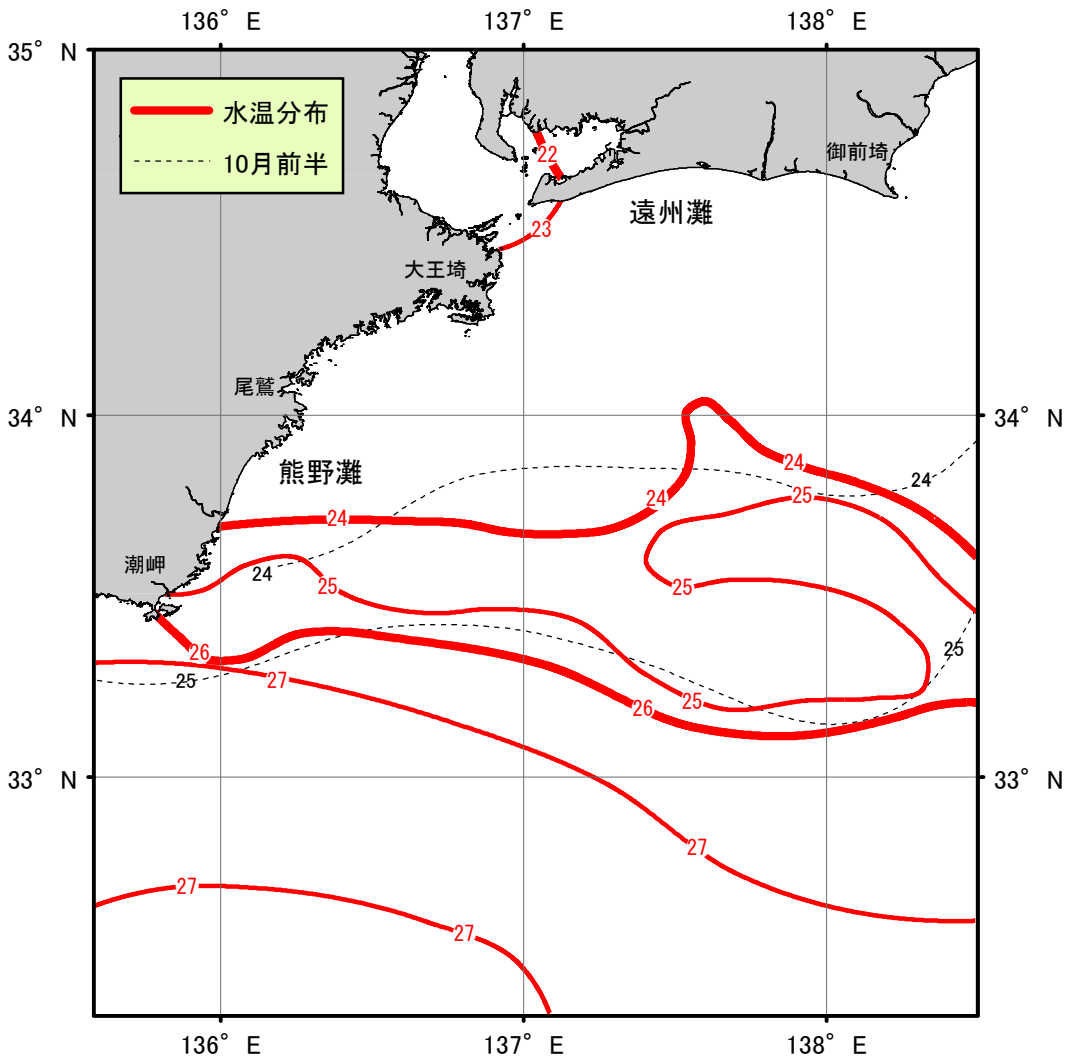
海況：黒潮流軸は、潮岬南15海里、大王埼南80海里、御前埼南120海里、石廊埼南125海里、八丈島南40海里を通り、北東に流れている。

表面水温は、黒潮流域及びその沖合で25～27℃台となっており、遠州灘沿岸域では23℃台、熊野灘沿岸域では23～25℃台となっている。

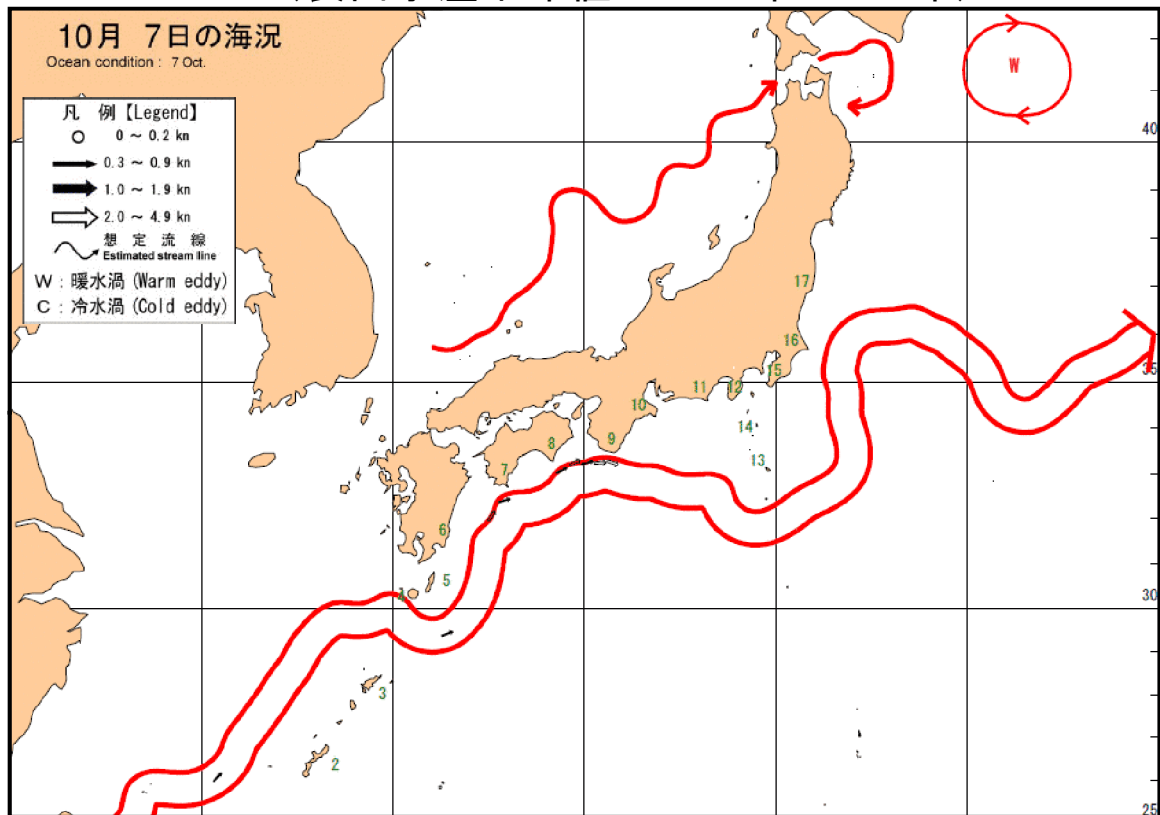
- ・伊勢湾内の水温・・・22℃台（平年より1℃低め）
- ・三河湾内の水温・・・21～22℃台（平年より1℃低め）
（平年値：1992年～2014年10月前半の平均値）



海流図（観測期間：平成27年9月25日-平成27年10月8日）



表面水温分布図 (°C) (観測期間：平成27年9月25日-10月8日)
 (表面水温平年値：1940年-1993年)



海上保安庁「海洋速報平成27年第189号」
 黒潮流路 (観測期間：平成27年9月30日-10月7日)

【資料の出所】
 商船三井「LIBRA TRADER」・「MOL EMERALD」・「MOL COURAGE」・「SENSHU MARU」、(独)海洋研究開発機構「白鳳丸」、
 東海汽船「さるびあ丸」、新潟県立海洋高等学校「海洋丸」、東京海洋大学「海鷹丸」、静岡県水産技術研究所「駿河丸」、
 水産総合研究センター、三重県水産研究所、防衛省、気象庁、海上保安庁、気象衛星「NOAA」