

四管区海洋速報（平成27年第15号）

平成27年8月14日発行

第四管区海上保安本部海洋情報部

Tel : 052-661-1611（内線 : 2535）

URL : <http://www1.kaiho.mlit.go.jp/KAN4/index.html>

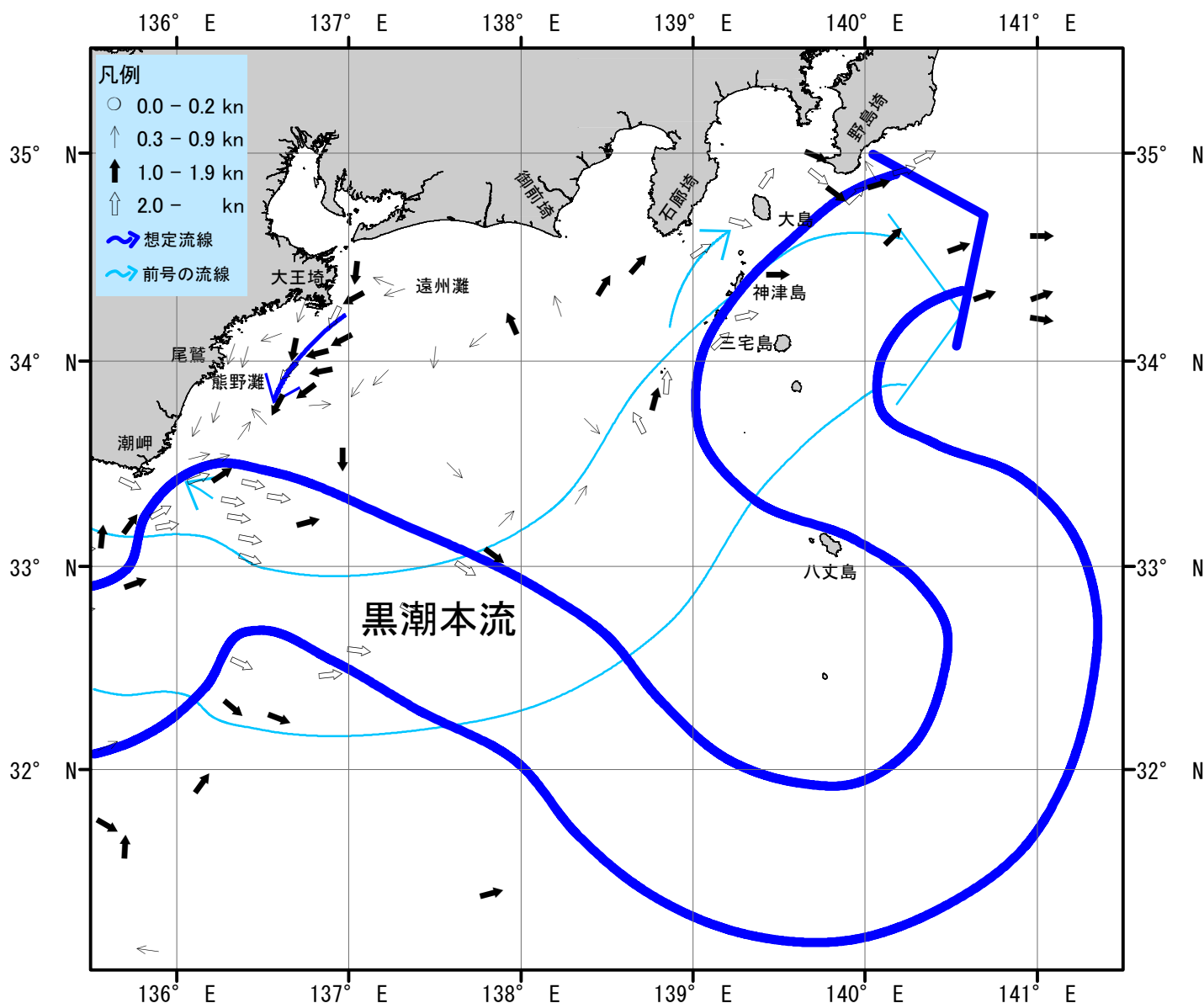
海況：黒潮流軸は、潮岬南40海里、大王埼南65海里、御前埼南115海里、石廊埼南150海里、八丈島北20海里を通り、北東に流れている。

表面水温は、黒潮流域及びその沖合で27～30℃台となっており、遠州灘沿岸域では26～28℃台、熊野灘沿岸域では27～29℃台となっている。

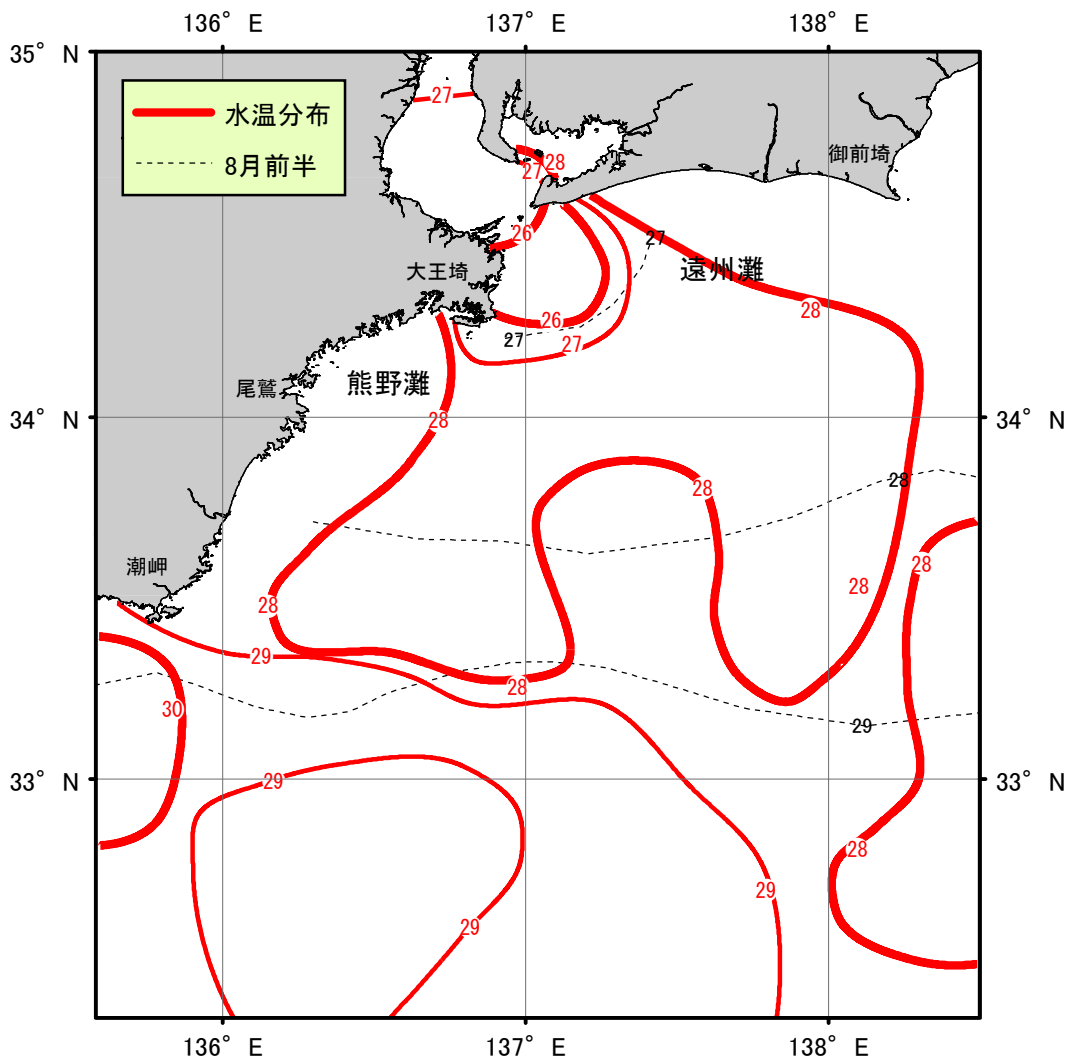
・伊勢湾内の水温・・・26～27℃台（平年より1℃低め）

・三河湾内の水温・・・27～28℃台（平年より2℃高め）

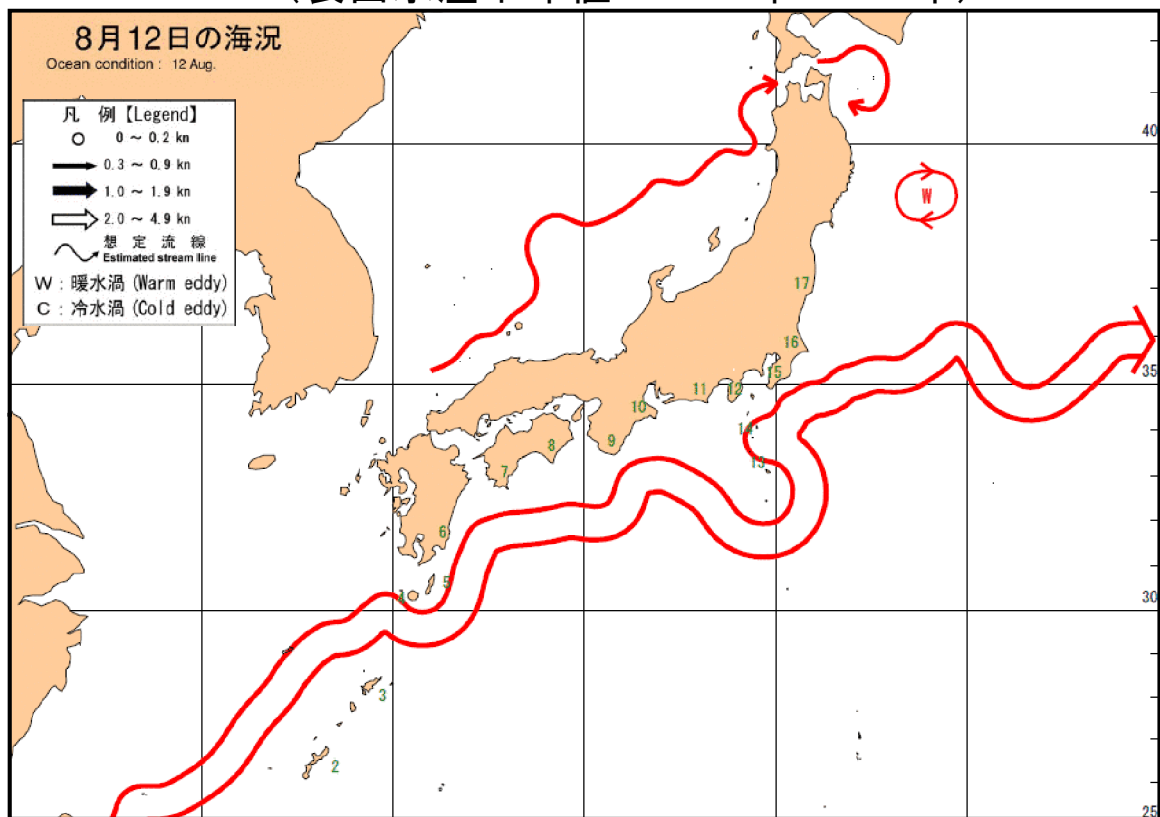
（平年値：1992年～2014年8月前半の平均値）



海流図（観測期間：平成27年7月24日-平成27年8月13日）



表面水温分布図 (°C) (観測期間：平成27年7月24日-8月13日)
 (表面水温平年値：1940年-1993年)



海上保安庁「海洋速報平成27年第152号」
 黒潮流路 (観測期間：平成27年8月5日-8月12日)

【資料の出处】

商船三井「AL WAJBAH」・「AL BIDDA」・「LIBRA TRADER」・「ENERGY PROGRESS」・「ALTAIR TRADER」・「KATSURAGISAN」・
 「TOWASAN」・「KASHIMASAN」・「AWOBASAN MARU」・「MOL CONTRIBUTION」・「GRAND MEREYA」、三重大学「勢水丸」、
 和歌山水産試験場「きのくに」、愛知県水産試験場「海幸丸」、三重水産研究所「あさま」、東海汽船「さるびあ丸」、
 静岡県水産技術研究所「駿河丸」、千葉県教育庁「千潮丸」、東京海洋大学「海鷹丸」、
 水産総合研究センター、防衛省、気象庁、海上保安庁、気象衛星「NOAA」