

四管区海洋速報（平成27年第13号）

平成27年7月10日発行

第四管区海上保安本部海洋情報部

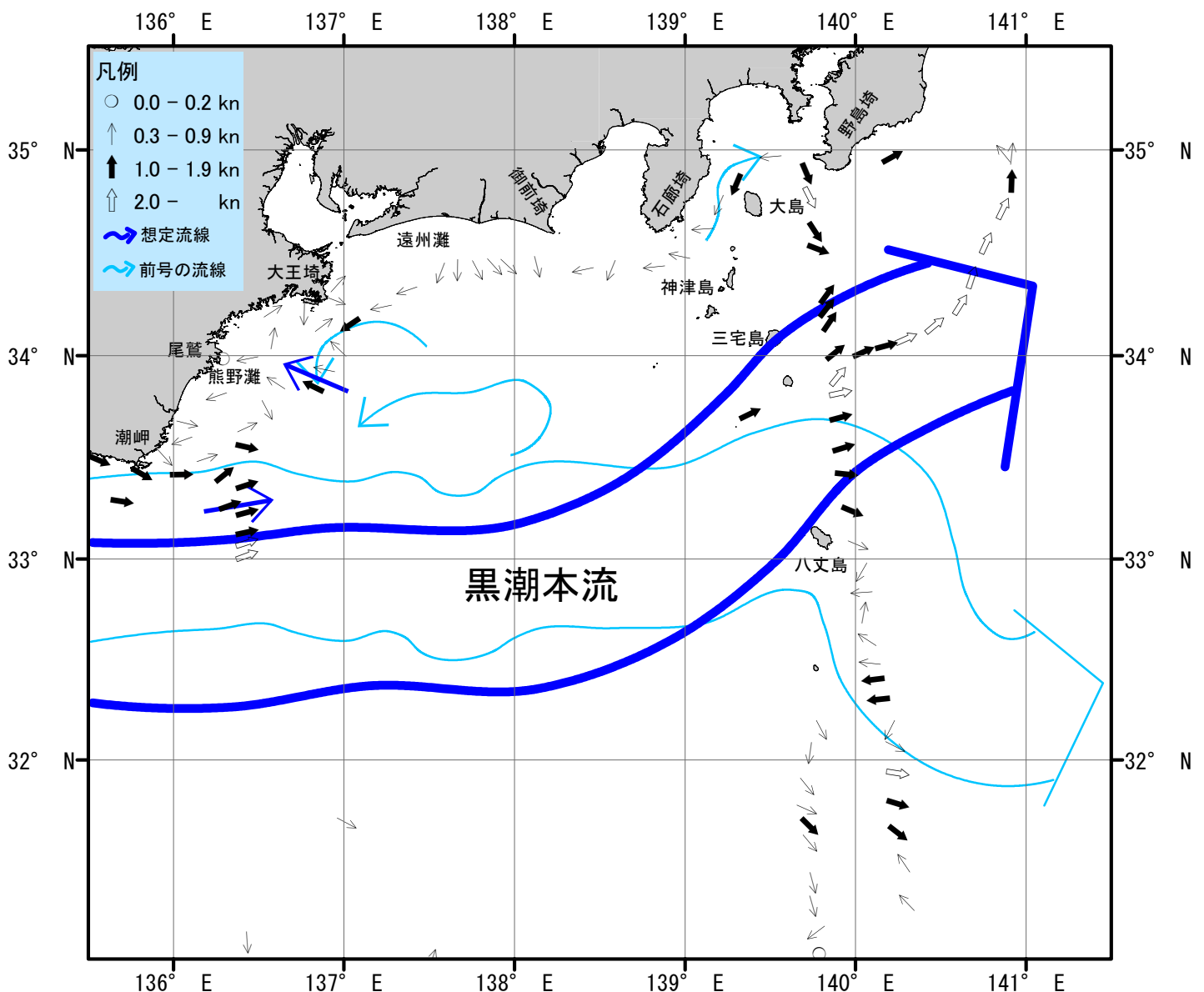
Tel : 052-661-1611（内線 : 2535）

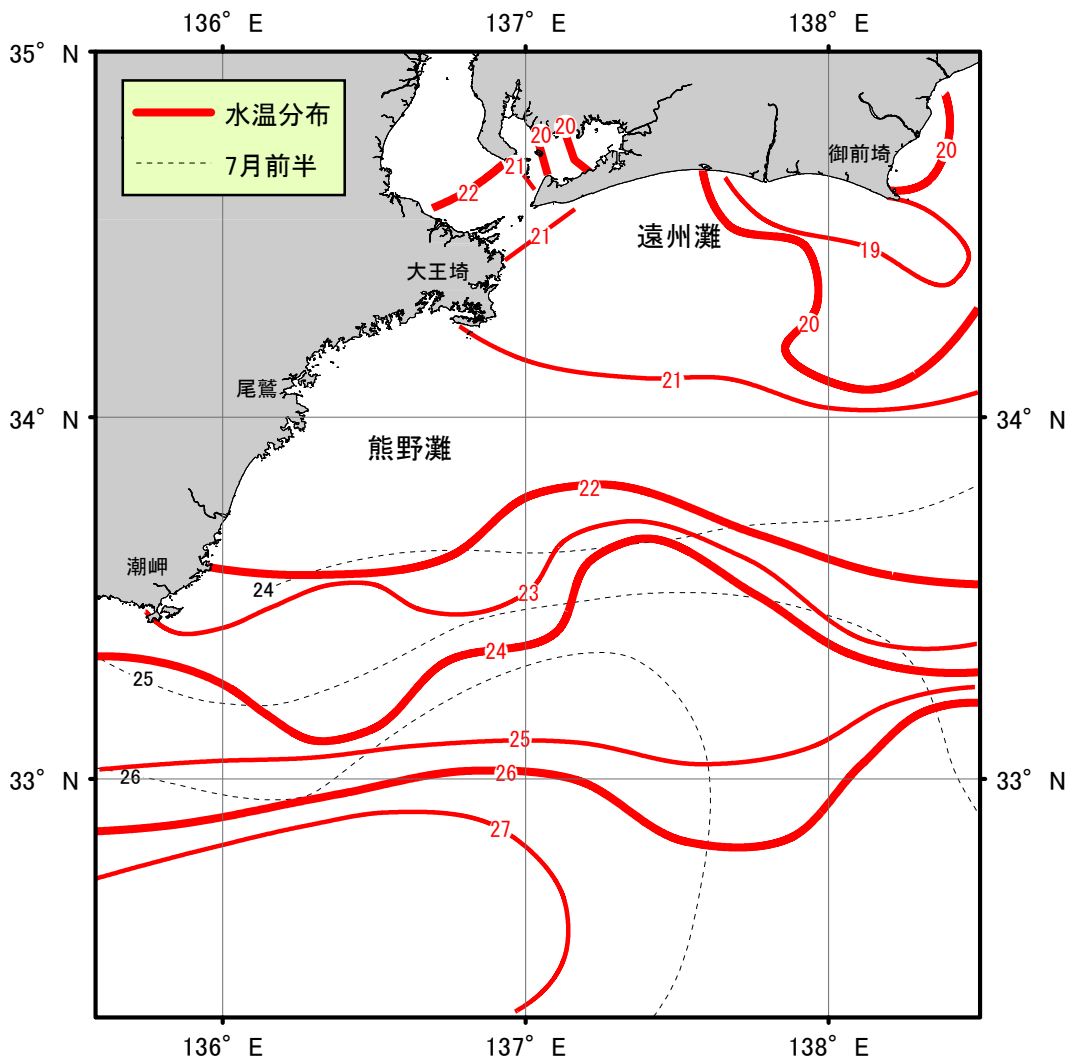
URL : <http://www1.kaiho.mlit.go.jp/KAN4/index.html>

海況：黒潮流軸は、潮岬南35海里、大王埼南80海里、御前埼南90海里、石廊埼南80海里、八丈島北西35海里を通り、北東に流れている。

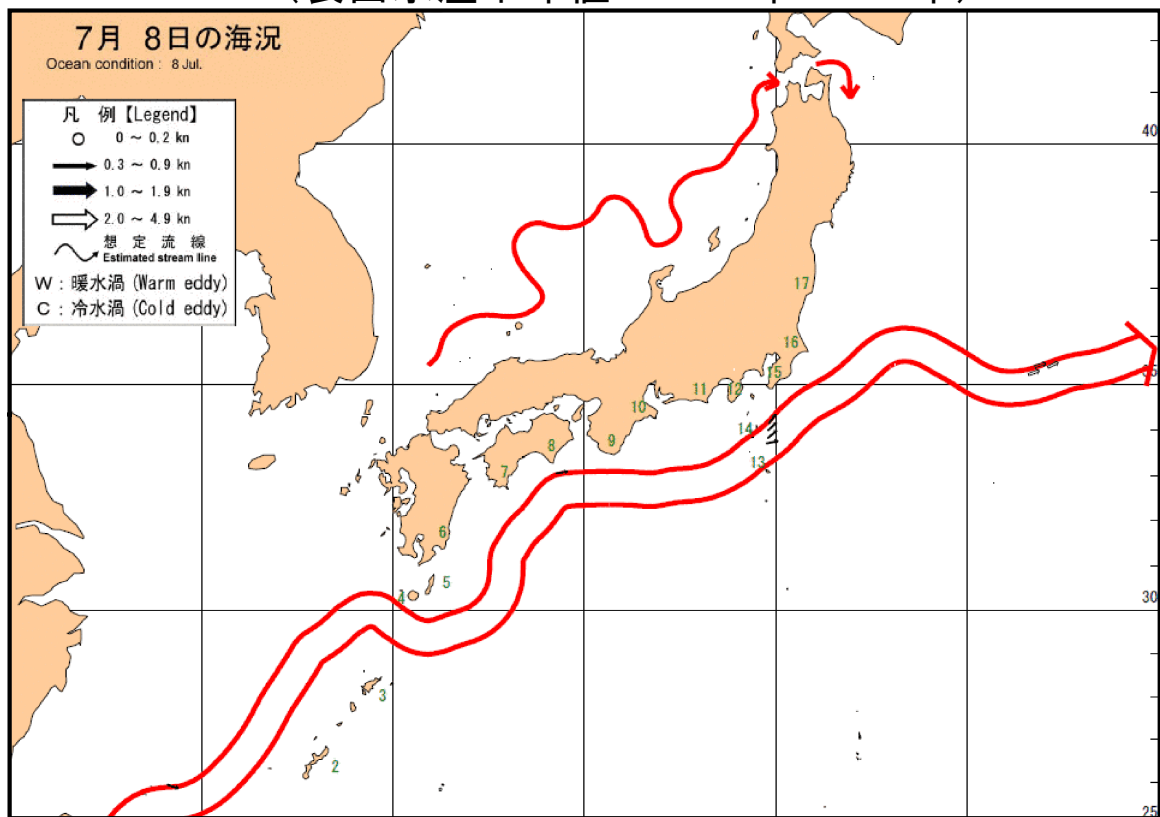
表面水温は、黒潮流域及びその沖合で25～27℃台となっており、遠州灘沿岸域では19～22℃台、熊野灘沿岸域では21～23℃台となっている。

- ・伊勢湾内の水温・・・21～22℃台（平年より3℃低め）
 - ・三河湾内の水温・・・19～20℃台（平年より5℃低め）
- （平年値：1992年～2014年7月前半の平均値）





表面水温分布図 (°C) (観測期間：平成27年6月26日-7月9日)
 (表面水温平年値：1940年-1993年)



海上保安庁「海洋速報平成27年第128号」
 黒潮流路 (観測期間：平成27年7月1日-7月8日)

【資料の出所】

商船三井「CENTAURS DREAM」・「ENERGY PROGRESS」・「AL BIDDJA」・「ENERGY FRONTIER」・「KASAGISAN」、
 静岡県立焼津水産高等学校「やいづ」、和歌山水産試験場「きのくに」、三重大学「勢水丸」、三重水産研究所「あさま」、
 水産総合研究センター、気象庁、海上保安庁、気象衛星「NOAA」