

四管区海洋速報（平成27年第12号）

平成27年6月26日発行

第四管区海上保安本部海洋情報部

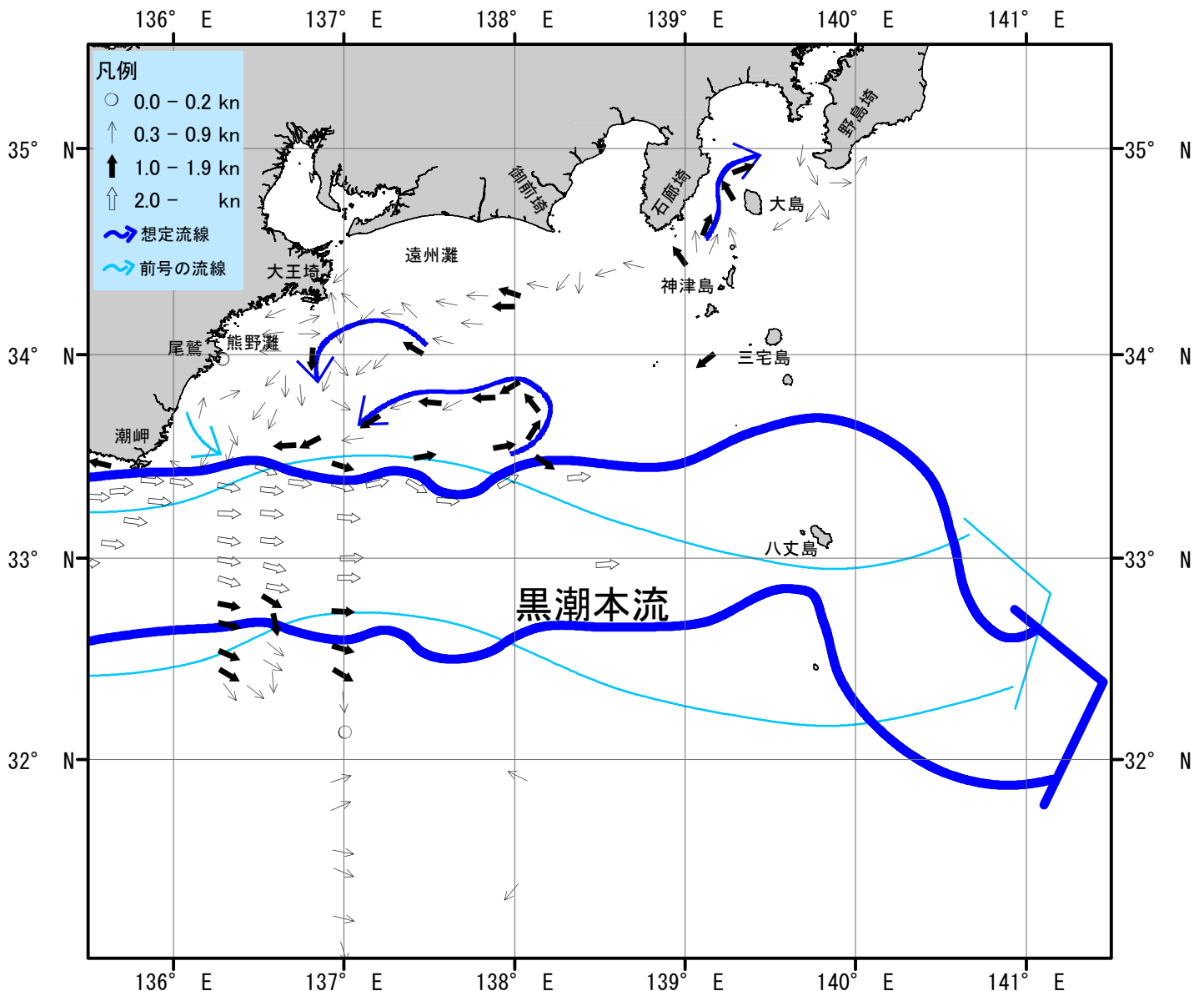
Tel : 052-661-1611（内線：2535）

URL : <http://www1.kaiho.mlit.go.jp/KAN4/index.html>

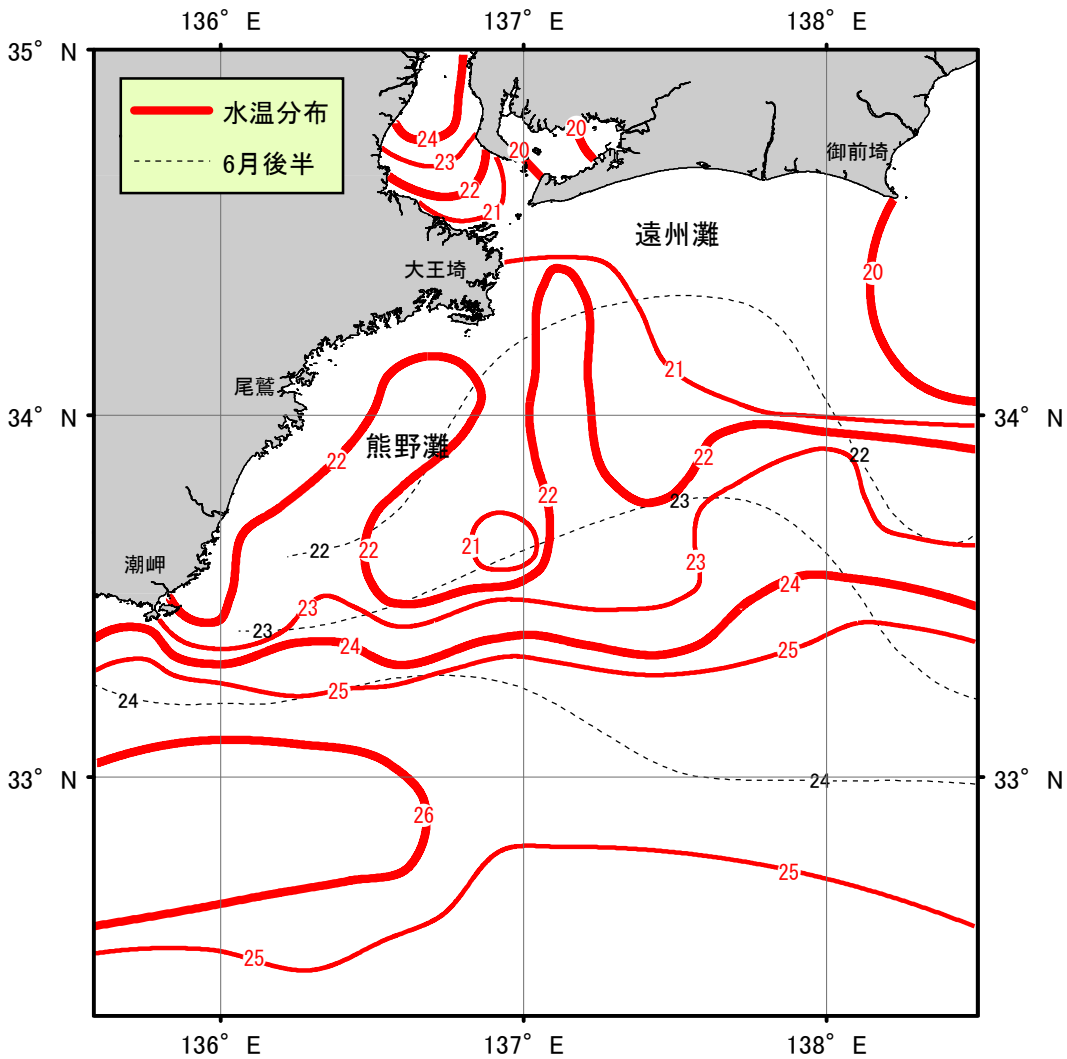
海況：黒潮流軸は、潮岬南15海里、大王埼南60海里、御前埼南80海里、石廊埼南80海里、八丈島付近を通り、東に流れている。

表面水温は、黒潮流域及びその沖合で22～26℃台となっており、遠州灘沿岸域では19～22℃台、熊野灘沿岸域では21～23℃台となっている。

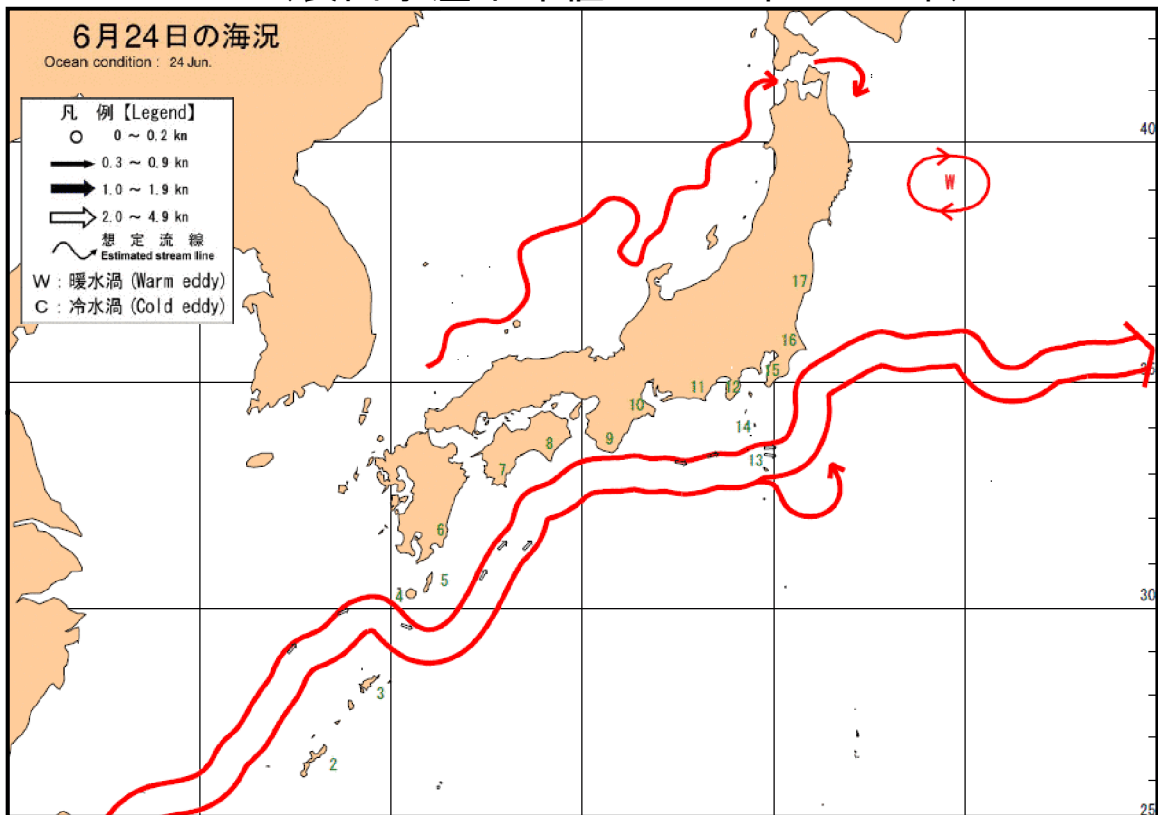
- ・伊勢湾内の水温・・・20～24℃台（平年並み）
- ・三河湾内の水温・・・19～20℃台（平年より2℃低め）
（平年値：1992年～2014年6月後半の平均値）



海流図（観測期間：平成27年6月12日-平成27年6月25日）



表面水温分布図 (°C) (観測期間：平成27年6月12日-6月25日)
 (表面水温平年値：1940年-1993年)



海上保安庁「海洋速報平成27年第118号」
 黒潮流路 (観測期間：平成27年6月17日-6月24日)

【資料の出所】
 商船三井「AL WAKRAH」・「ENERGY PROGRESS」・「AL WAJBAH」・「OTOWASAN」、静岡県立焼津水産高等学校「やいづ」、千葉県教育庁「千潮丸」、和歌山水産試験場「きのくに」、三重大学「勢水丸」、三重水産研究所、水産総合研究センター、気象庁、海上保安庁、気象衛星「NOAA」