

四管区海洋速報（平成27年第7号）

平成27年4月10日発行

第四管区海上保安本部海洋情報部

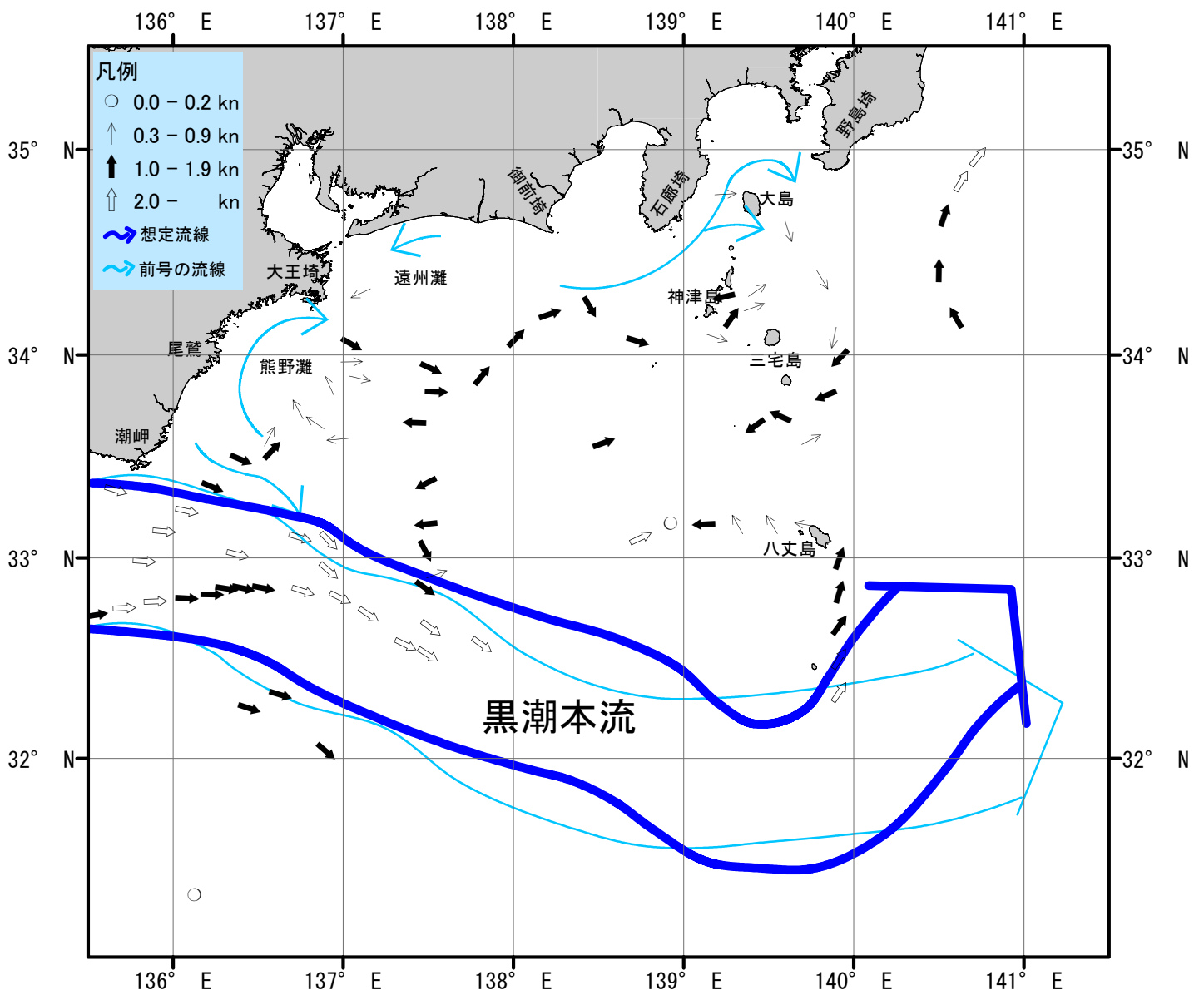
Tel : 052-661-1611 (内線 : 2535)

URL : <http://www1.kaiho.mlit.go.jp/KAN4/index.htm>

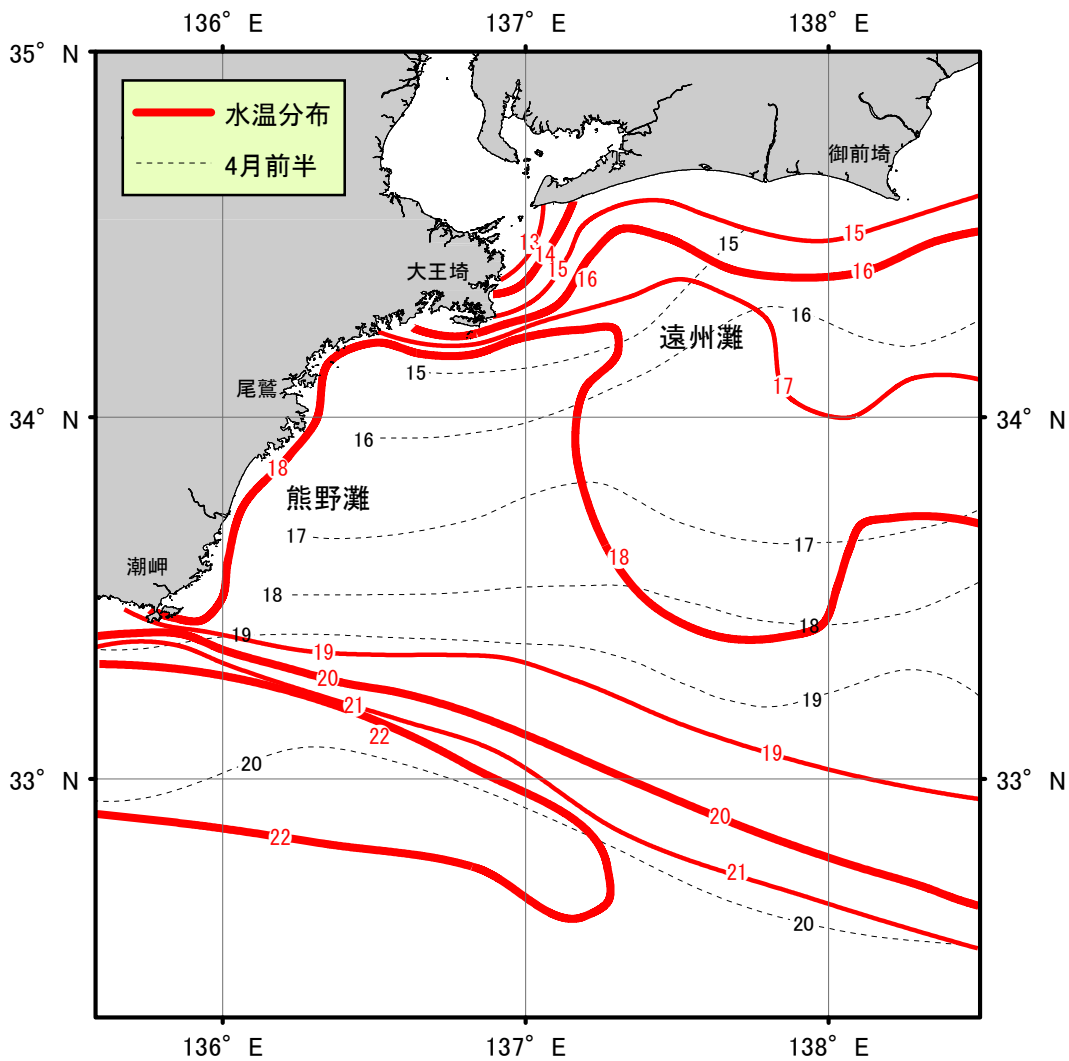
海況：黒潮流軸は、潮岬南15海里、大王埼南80海里、御前埼南125海里、石廊埼南135海里、八丈島南東40海里を通り、北東に流れている。

表面水温は、黒潮流域及びその沖合で20～22℃台となっており、遠州灘沿岸域では14～18℃台、熊野灘沿岸域では17～18℃台となっている。

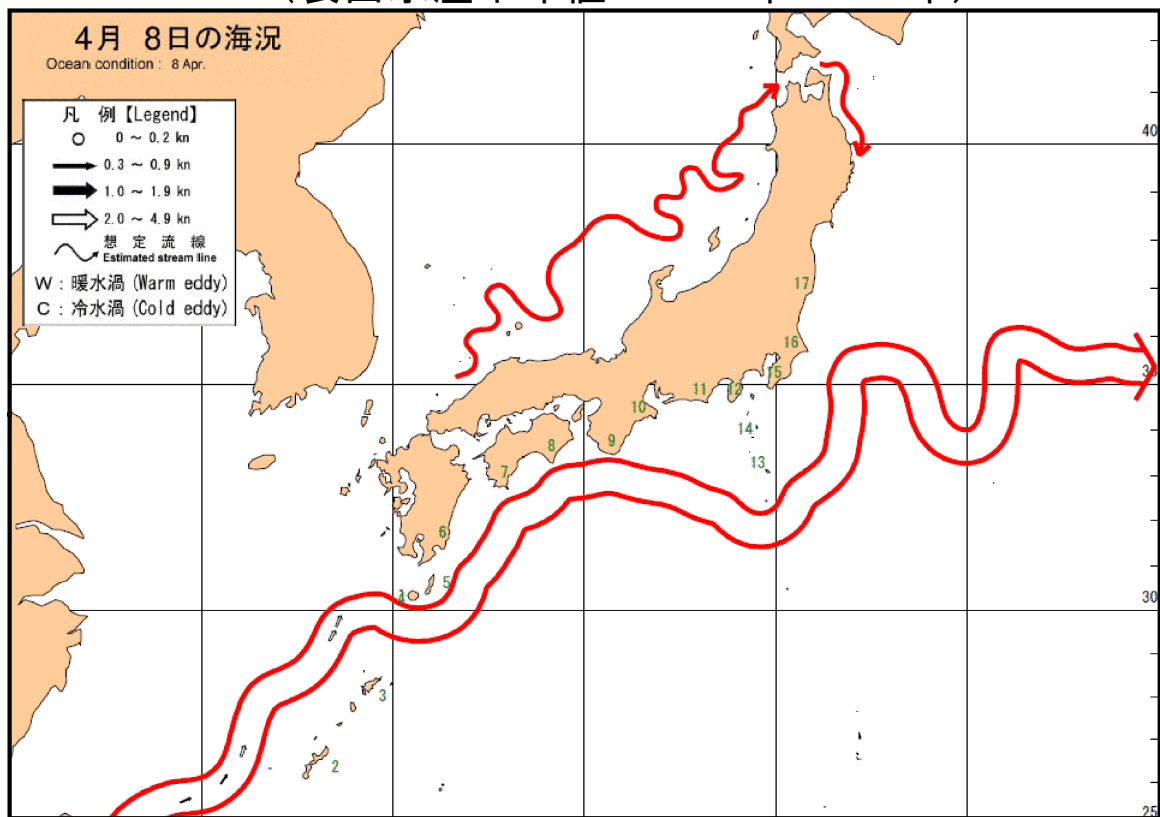
- ・伊勢湾内の水温・・・12℃台（平年並み）
 - ・三河湾内の水温・・・12℃台（平年並み）
- （平年値：1992年～2014年4月前半の平均値）



海流図（観測期間：平成27年3月27日-平成27年4月9日）



表面水温分布図 (°C) (観測期間：平成27年4月4日-6日)
 (表面水温平年値：1940年-1993年)



海上保安庁「海洋速報平成27年第67号」
 黒潮流路 (観測期間：平成27年4月1日-8日)

【資料の出所】

商船三井「ALTAIR DREAM」・「KATSURAGISAN」・「AWOBASAN MARU」・「ALTAIR TRADER」・「RIN YO」・「ROKKOSAN」・「LAMBERT MARU」、
 太平洋フェリー「きそ」、愛知県水産試験場「海幸丸」、東京都島しょ農林水産総合センター「たくなん」、三重県水産研究所、
 水産総合研究センター、気象庁、海上保安庁、気象衛星「NOAA」