

# 四管区海洋速報（平成27年第6号）

平成27年3月27日発行

第四管区海上保安本部海洋情報部

Tel : 052-661-1611（内線：2535）

URL : <http://www1.kaiho.mlit.go.jp/KAN4/index.htm>

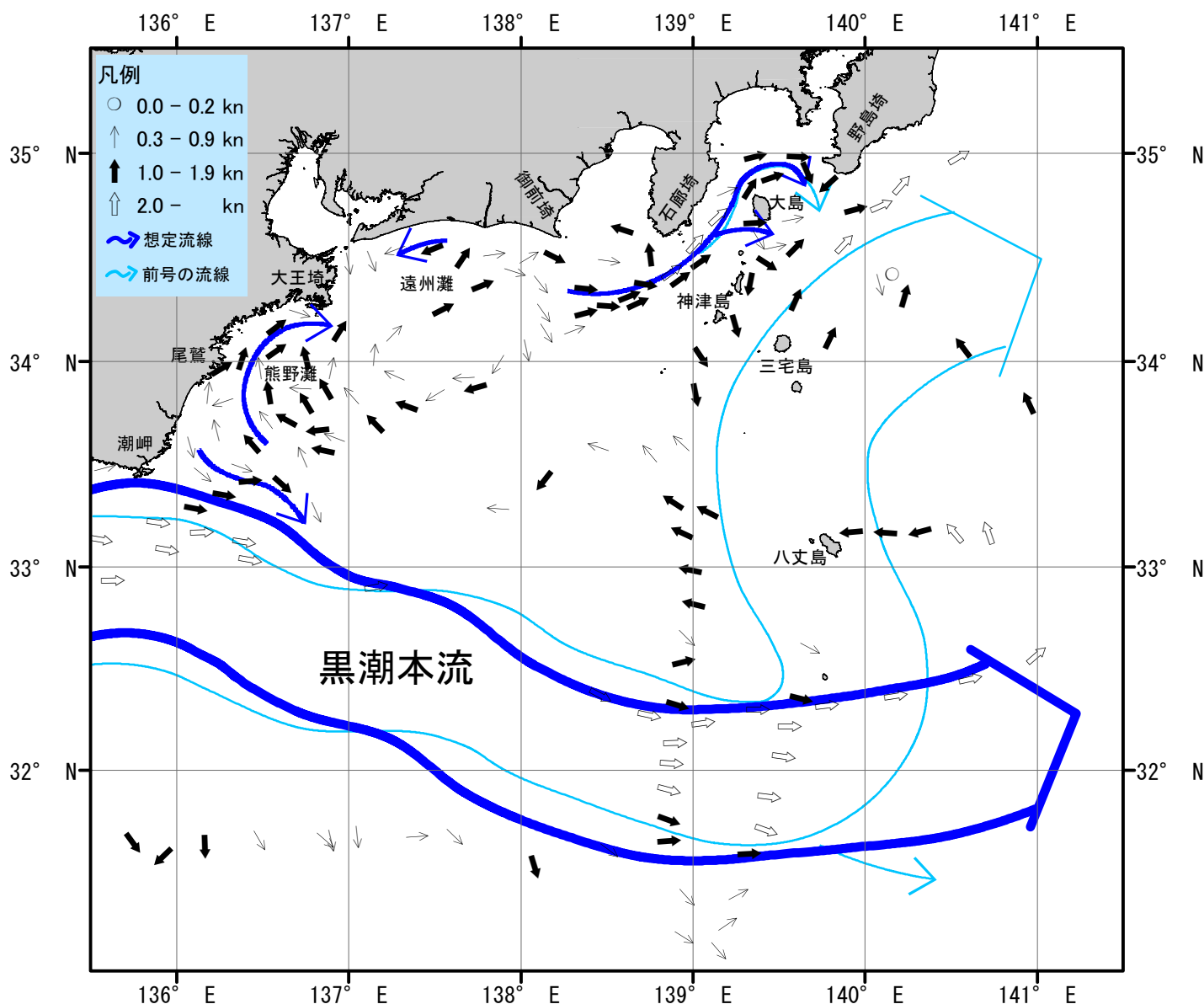
海況：黒潮流軸は、潮岬南15海里、大王埼南85海里、御前埼南135海里、石廊埼南150海里、八丈島南55海里を通り、東北東に流れている。

表面水温は、黒潮流域及びその沖合で19～21℃台となっており、遠州灘沿岸域では14～18℃台、熊野灘沿岸域では15～18℃台となっている。

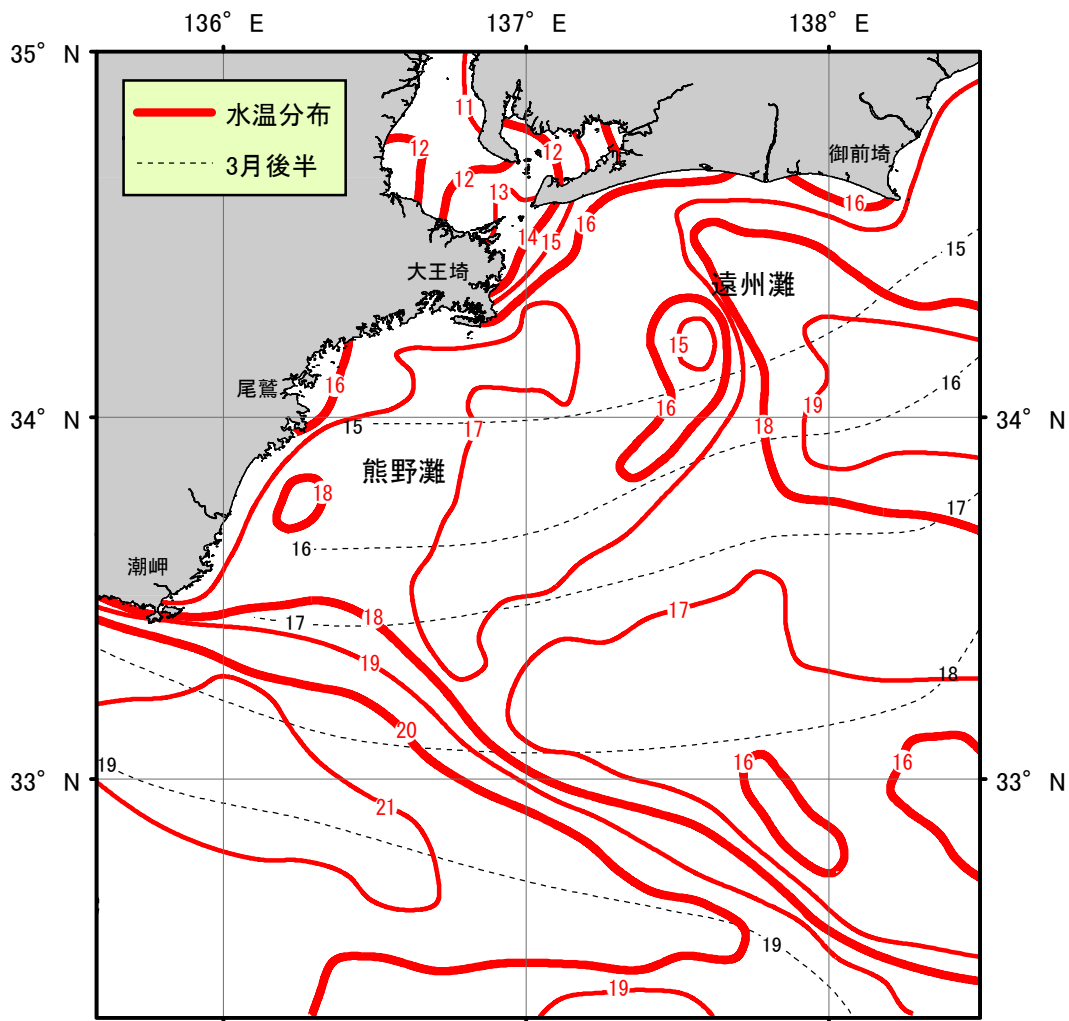
・伊勢湾内の水温・・・10～13℃台（平年より1℃高め）

・三河湾内の水温・・・9～12℃台（平年より1℃高め）

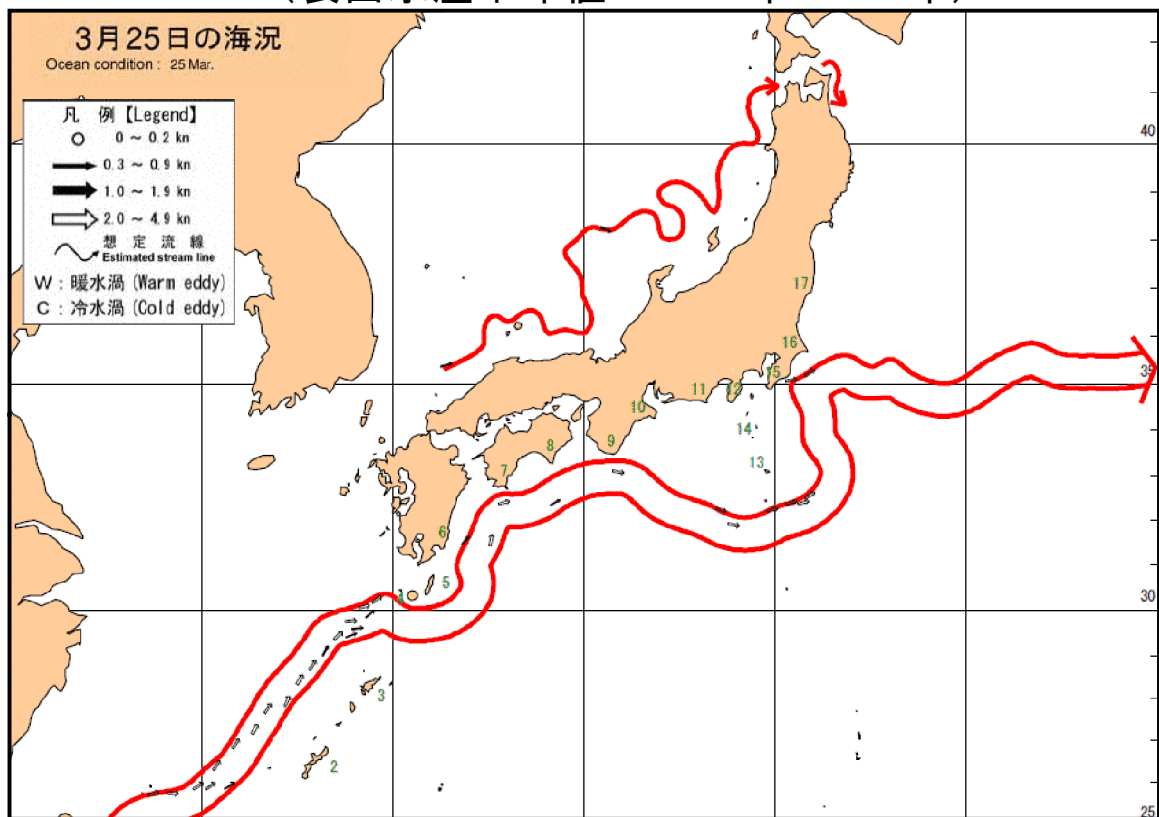
（平年値：1992年～2014年3月後半の平均値）



海流図（観測期間：平成27年3月13日-平成27年3月26日）



表面水温分布図 (°C) (観測期間：平成27年3月23日-25日)  
 (表面水温平年値：1940年-1993年)



海上保安庁「海洋速報平成27年第57号」  
 黒潮流路 (観測期間：平成27年3月18日-25日)

【資料の出所】

商船三井「ENERGY ADVANCE」・「SHIZUKISAN」・「MOL MISSION」・「MOL EMERALD」・「ALTAIR DREAM」、  
 太平洋フェリー「きそ」、和歌山水産試験場「きのくに」、三重県水産研究所「あさま」、宮崎県立宮崎海洋高等学校「進洋丸」、  
 東京都島しょ農林水産総合センター「たくなん」、青森県立八戸水産高等学校「青森丸」、気象庁、海上保安庁、気象衛星「NOAA」