

# 四管区海洋速報（平成27年第5号）

平成27年3月13日発行

第四管区海上保安本部海洋情報部

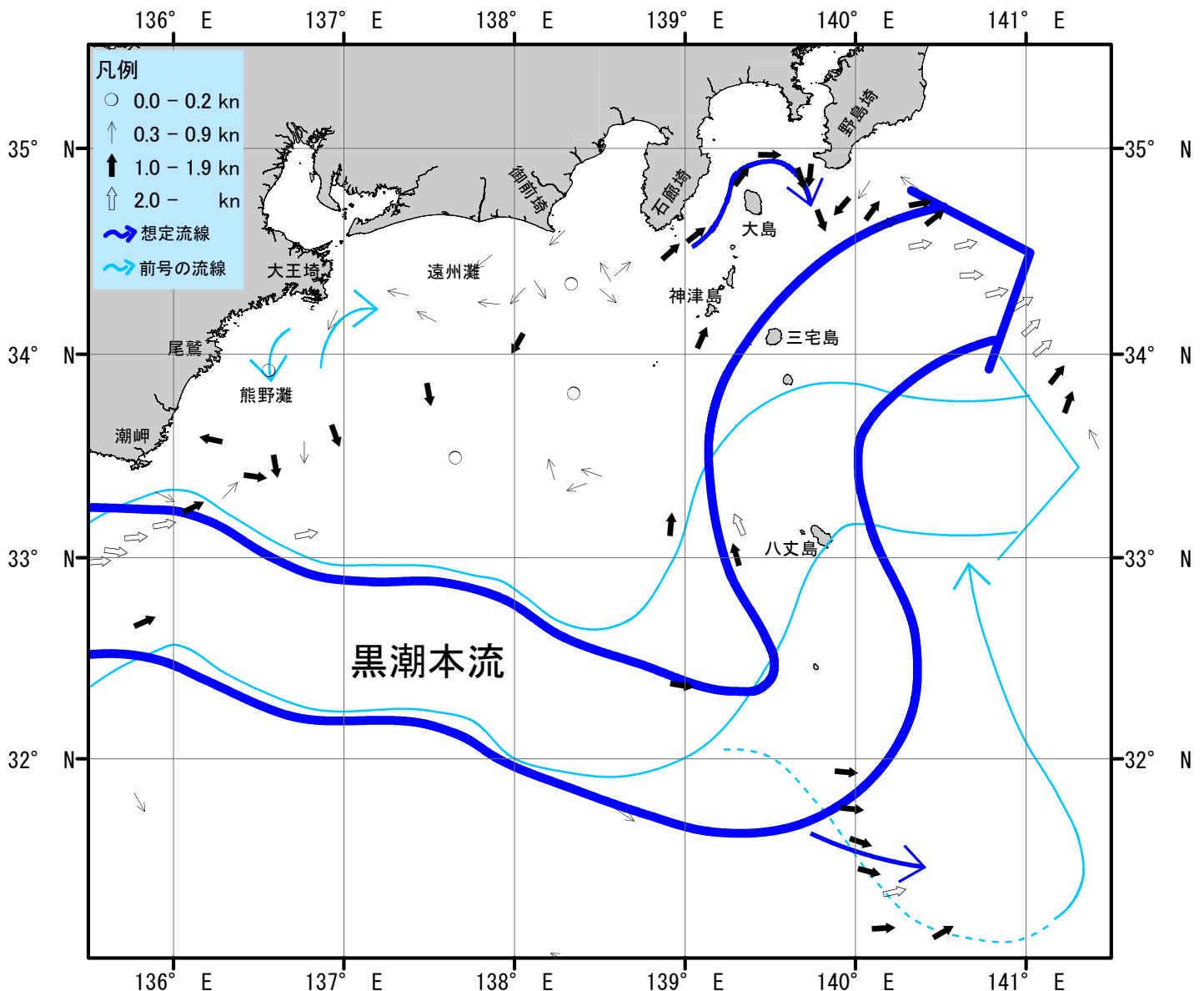
Tel : 052-661-1611 (内線 : 2535)

URL : <http://www1.kaiho.mlit.go.jp/KAN4/index.htm>

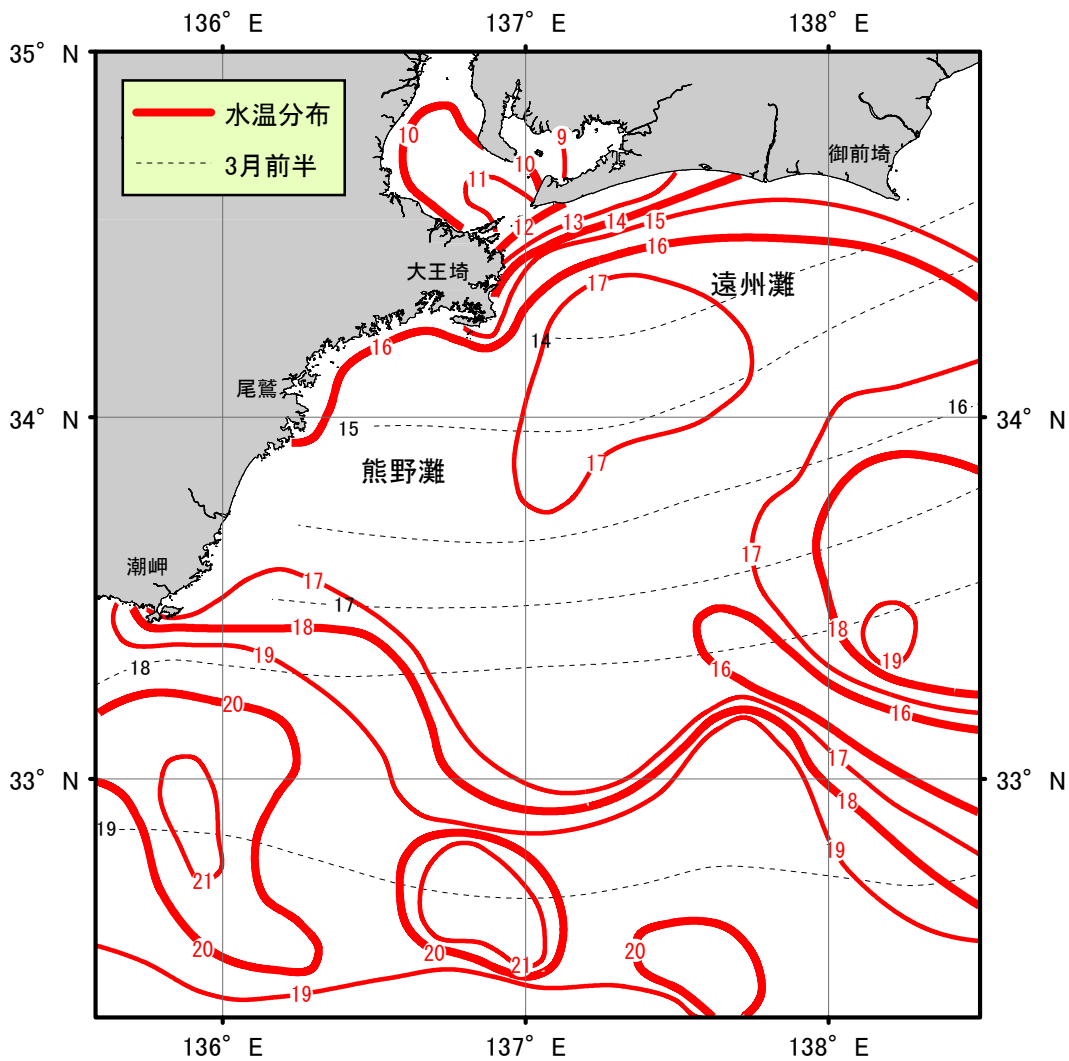
海況：黒潮流軸は、潮岬南25海里、大王埼南90海里、御前埼南125海里、石廊埼南140海里、八丈島付近を通り、東北東に流れている。

表面水温は、黒潮流域及びその沖合で18～21℃台となっており、遠州灘沿岸域では12～17℃台、熊野灘沿岸域では15～17℃台となっている。

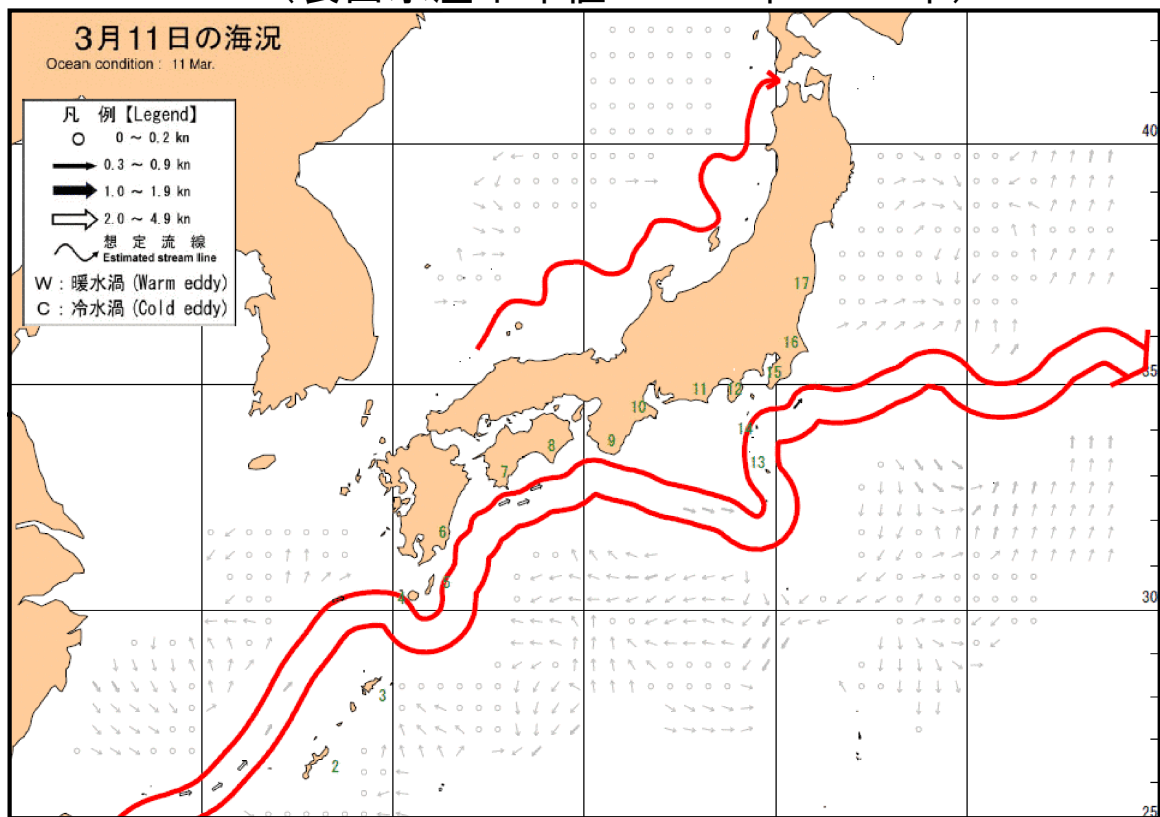
- ・伊勢湾内の水温・・・9～11℃台（平年並み）
  - ・三河湾内の水温・・・8～9℃台（平年並み）
- （平年値：1992年～2014年3月前半の平均値）



海流図（観測期間：平成27年2月27日-平成27年3月12日）



表面水温分布図 (°C) (観測期間：平成27年3月9日-11日)  
 (表面水温平年値：1940年-1993年)



海上保安庁「海洋速報平成27年第47号」  
 黒潮流路 (観測期間：平成27年3月4日-11日)

【資料の出所】

商船三井「RIN YO」・「LIBRA TRADER」・「MOL EMERALD」・「AWOBASAN MARU」・「YAKUMOSAN」・「MOL COURAGE」・「VEGA TRADER」・「AL BIDDA」、  
 太平洋フェリー「きそ」、水産総合研究センター「蒼鷹丸」、静岡県水産技術研究所「駿河丸」、和歌山水産試験場「きのくに」、千葉県教育庁「千潮丸」、  
 東京都島しょ農林水産総合センター「たくなん」、静岡県立焼津水産高等学校「やいづ」、防衛省、気象庁、海上保安庁、気象衛星「NOAA」