

四管区海洋速報（平成27年第2号）

平成27年1月30日発行

第四管区海上保安本部海洋情報部

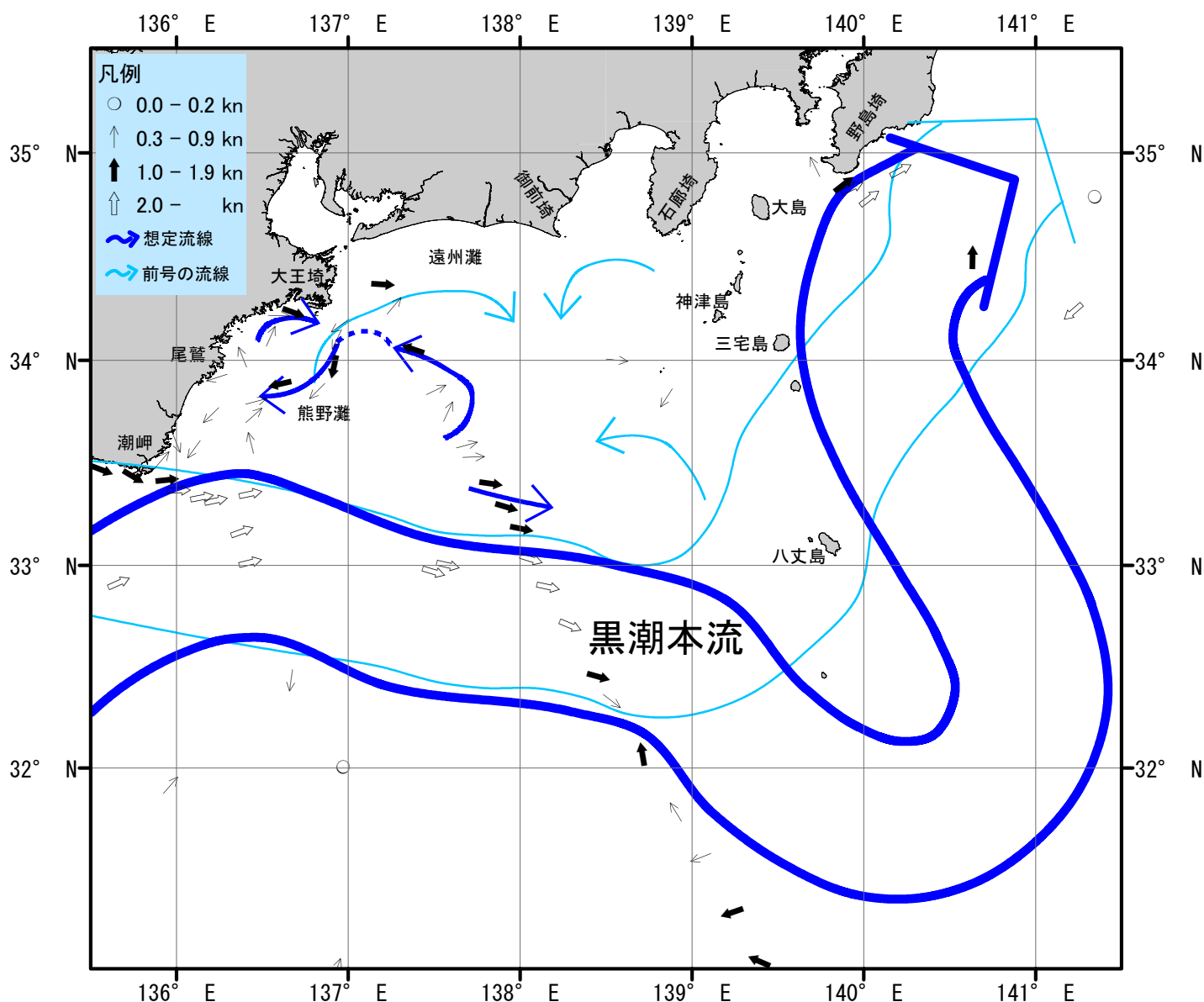
Tel : 052-661-1611（内線 : 2535）

URL : <http://www1.kaiho.mlit.go.jp/KAN4/index.htm>

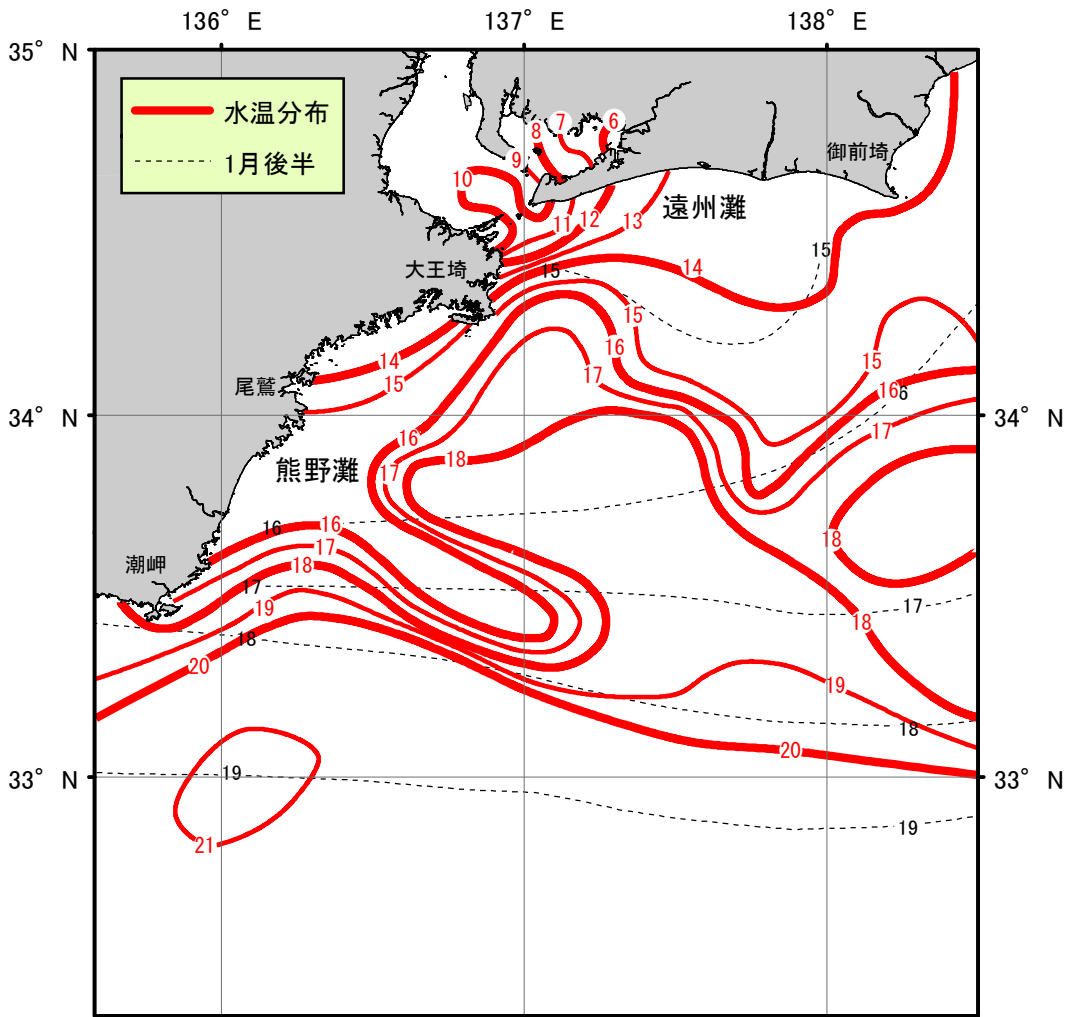
海況：黒潮流軸は、潮岬南20海里、大王埼南70海里、御前埼南105海里、石廊埼南110海里、八丈島東北東25海里を通り、北東に流れている。

表面水温は、黒潮流域及びその沖合で19～21℃台となっており、遠州灘沿岸域では10～16℃台、熊野灘沿岸域では13～19℃台となっている。

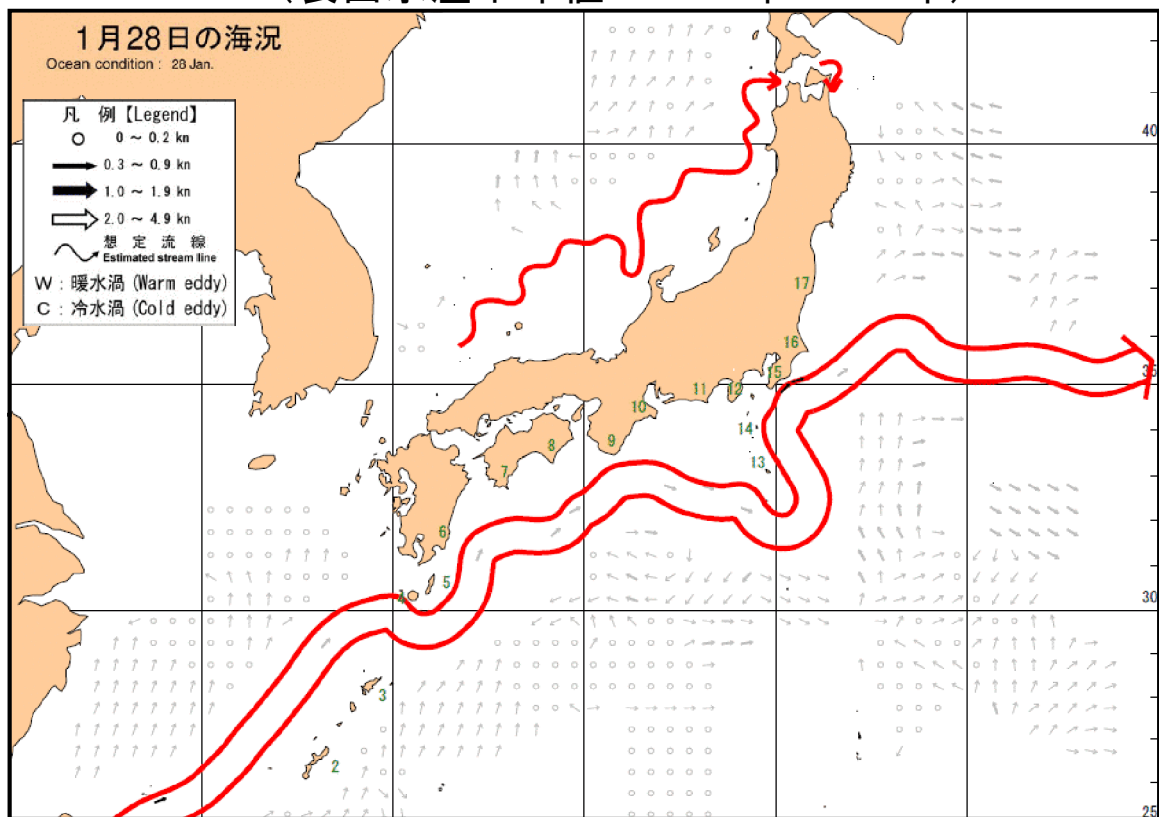
- ・伊勢湾内の水温・・・9～10℃台（平年並み）
- ・三河湾内の水温・・・5～8℃台（平年より1℃低め）
（平年値：1992年～2014年1月後半の平均値）



海流図（観測期間：平成27年1月16日-平成27年1月29日）



表面水温分布図 (°C) (観測期間：平成27年1月26日-28日)
 (表面水温平年値：1940年-1993年)



海上保安庁「海洋速報平成27年第18号」
 黒潮流路 (観測期間：平成27年1月21日-28日)

【資料の出处】

商船三井「FASIAN PROGRESS III」・「ENERGY PROGRESS」・「MOL CREATION」・「MOL EMERALD」・「GRAND MEREYA」
 ・「VEGA TRADER」・「IWATESAN」・「VEGA DREAM」・「SHIZUKISAN」
 太平洋フェリー「きそ」、愛知県水産試験場「海幸丸」、和歌山水産試験場「きのくに」、三重県水産研究所「あさま」、
 東京都島しょ農林水産総合センター「たくなん」、千葉県教育庁「千潮丸」、水産総合研究センター「蒼鷹丸」、
 気象庁、海上保安庁、気象衛星「NOAA」