

# 四管区海洋速報（平成27年第1号）

平成27年1月16日発行

第四管区海上保安本部海洋情報部

Tel : 052-661-1611（内線：2535）

URL : <http://www1.kaiho.mlit.go.jp/KAN4/index.htm>

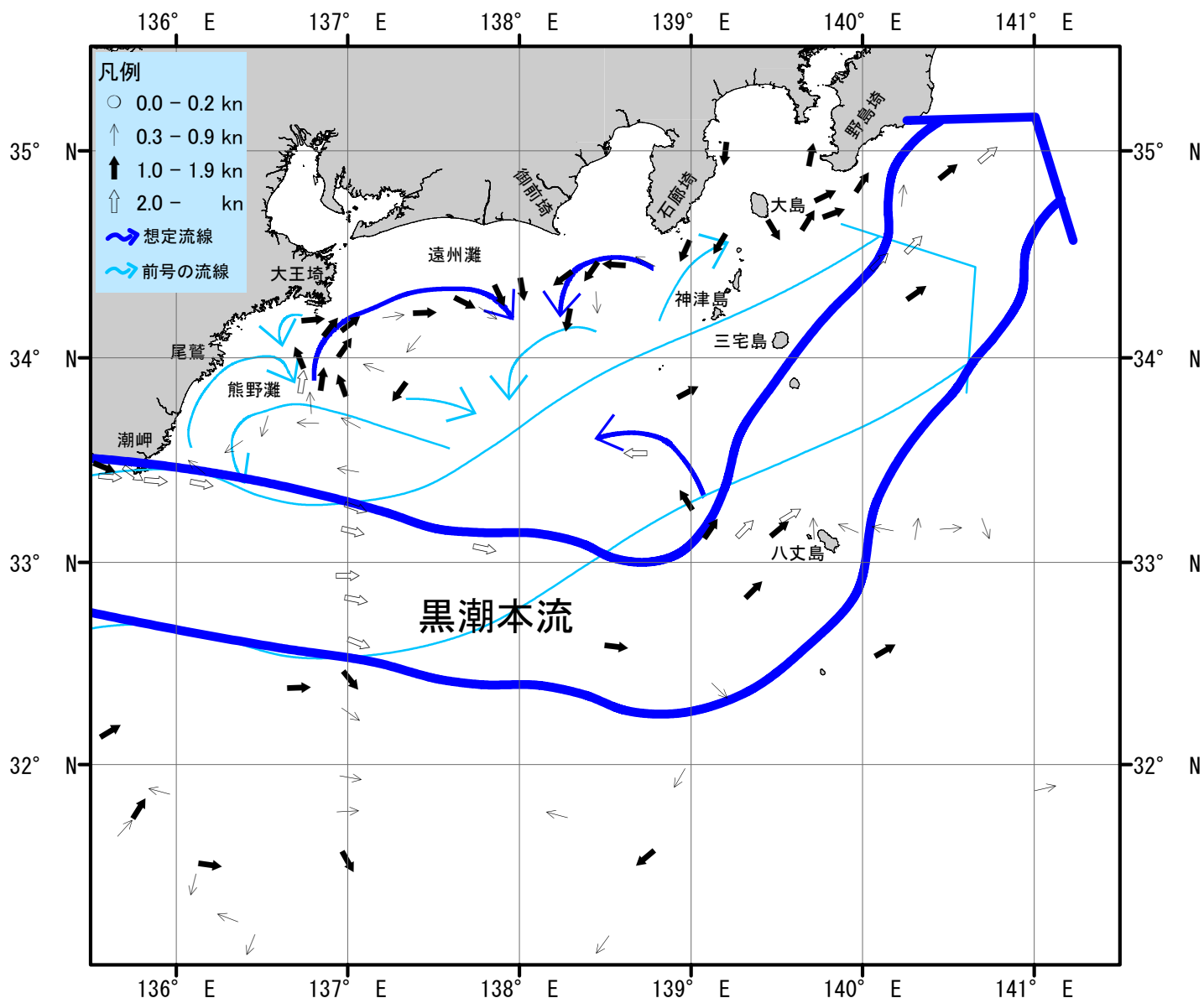
海況：黒潮流軸は、潮岬南10海里、大王埼南70海里、御前埼南100海里、石廊埼南110海里、八丈島付近を通り、北北東に流れている。

表面水温は、黒潮流域及びその沖合で20～22℃台となっており、遠州灘沿岸域では10～16℃台、熊野灘沿岸域では15～16℃台となっている。

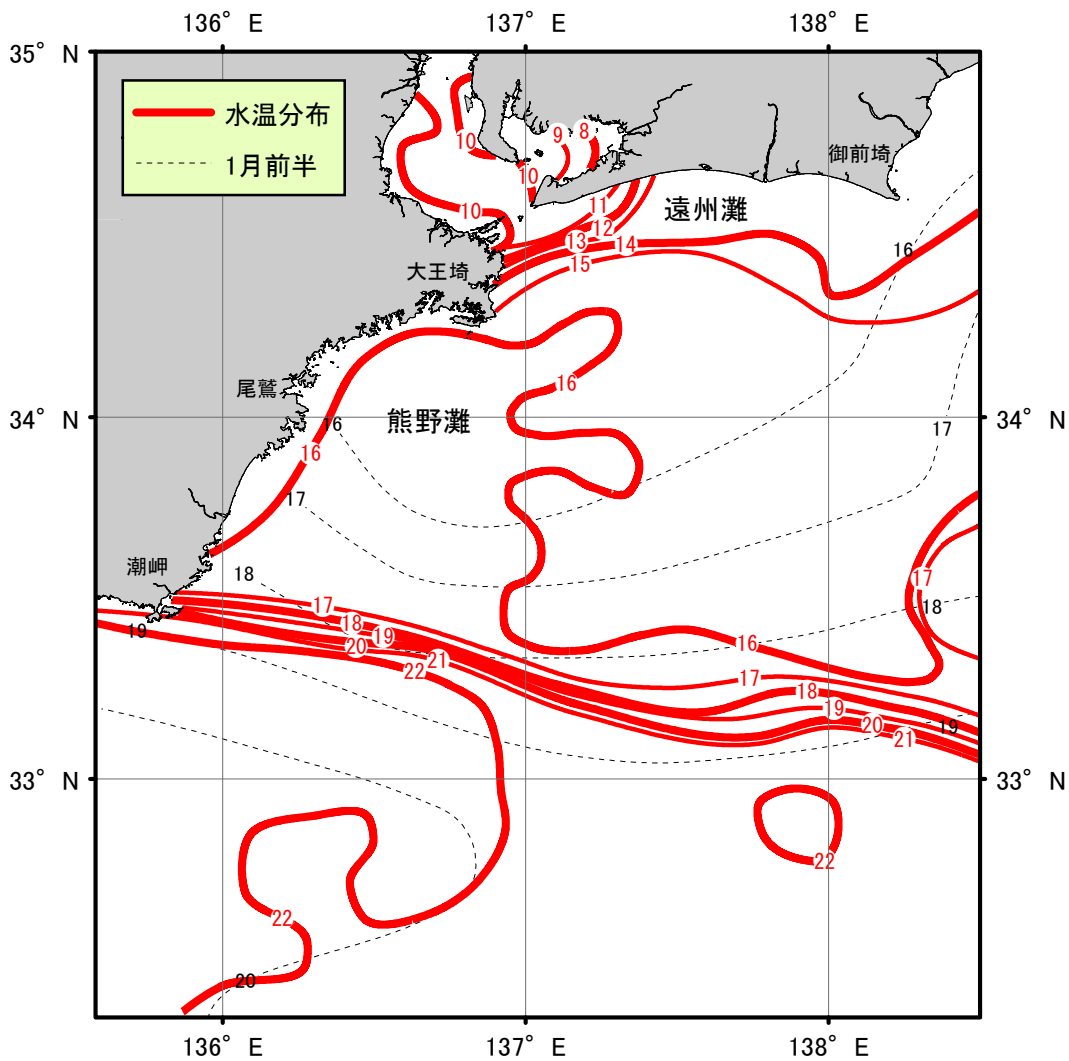
・伊勢湾内の水温・・・9～10℃台（平年より1℃低め）

・三河湾内の水温・・・7～9℃台（平年より1℃低め）

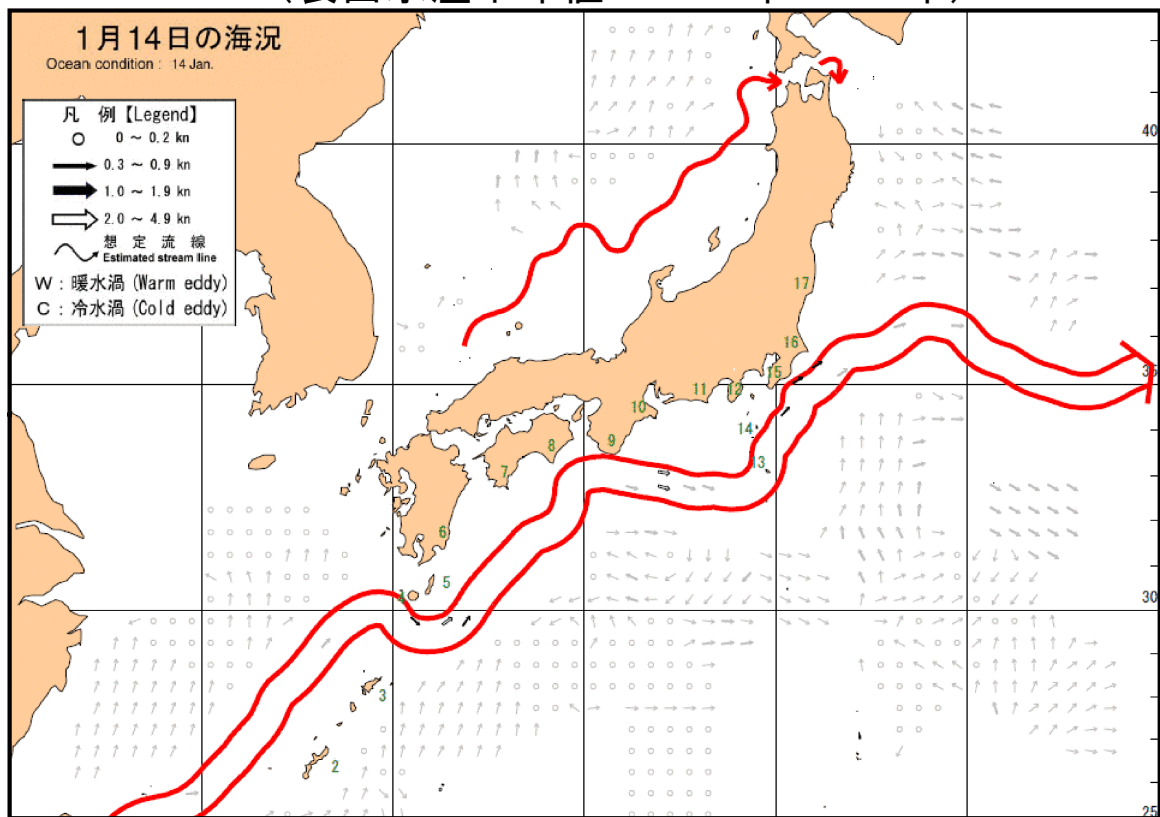
（平年値：1992年～2014年1月前半の平均値）



海流図（観測期間：平成26年12月26日-平成27年1月15日）



表面水温分布図 (°C) (観測期間：平成27年1月12日-14日)  
 (表面水温平年値：1940年-1993年)



海上保安庁「海洋速報平成27年第8号」  
 黒潮流路 (観測期間：平成27年1月7日-14日)

【資料の出所】

商船三井「MOL COURAGE」・「ENERGY PROGRESS」・「MOL EARNEST」・「MOL BRAVO」・「MOL CONTRIBUTION」・「Lambert Maru」・「AWOBASAN MARU」  
 ・「OTOWASAN」・「KASHIMASAN」・「ENERGY NAVIGATOR」・「LIBRA TRADER」・「RIN YO」・「ASIAN PROGRESS III」・「RMC Rigel」・「AL WAKRAH」  
 太平洋フェリー「きそ」・和歌山水産試験場「きのくに」・三重県水産研究所「あさま」・愛知県水産試験場「海幸丸」  
 ・東京都島しょ農林水産総合センター「たくなん」、気象庁、海上保安庁(巡視船、測量船)、気象衛星「NOAA」