

四管区海洋速報（平成26年第23号）

平成26年12月12日発行

第四管区海上保安本部海洋情報部

Tel : 052-661-1611（内線：2535）

URL : <http://www1.kaiho.mlit.go.jp/KAN4/index.htm>

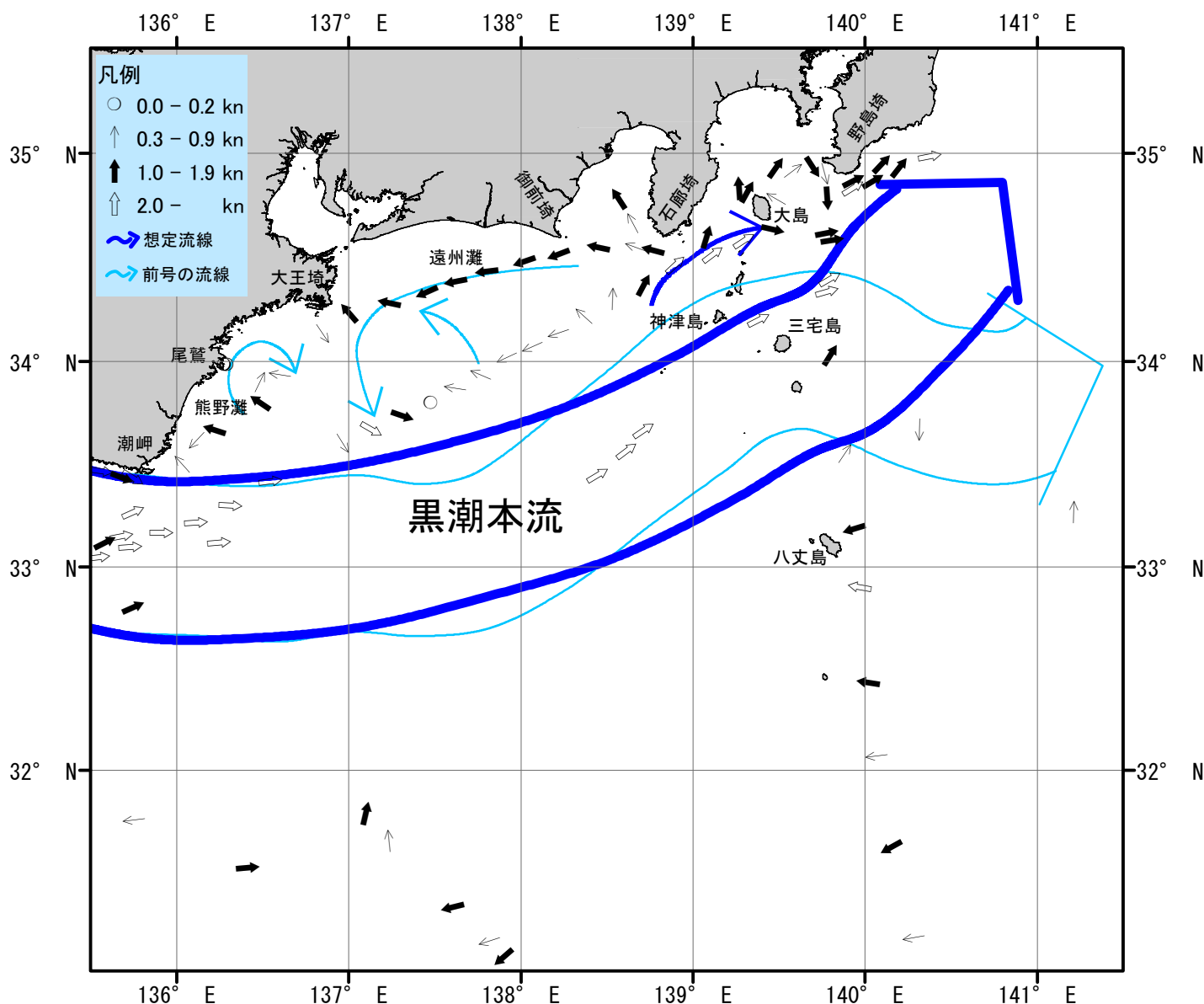
海況：黒潮流軸は、潮岬南15海里、大王埼南60海里、御前埼南65海里、石廊埼南55海里、八丈島北西55海里を通り、北東に流れている。

表面水温は、黒潮流域及びその沖合で22～23℃台となっており、遠州灘沿岸域では14～16℃台、熊野灘沿岸域では15～17℃台となっている。

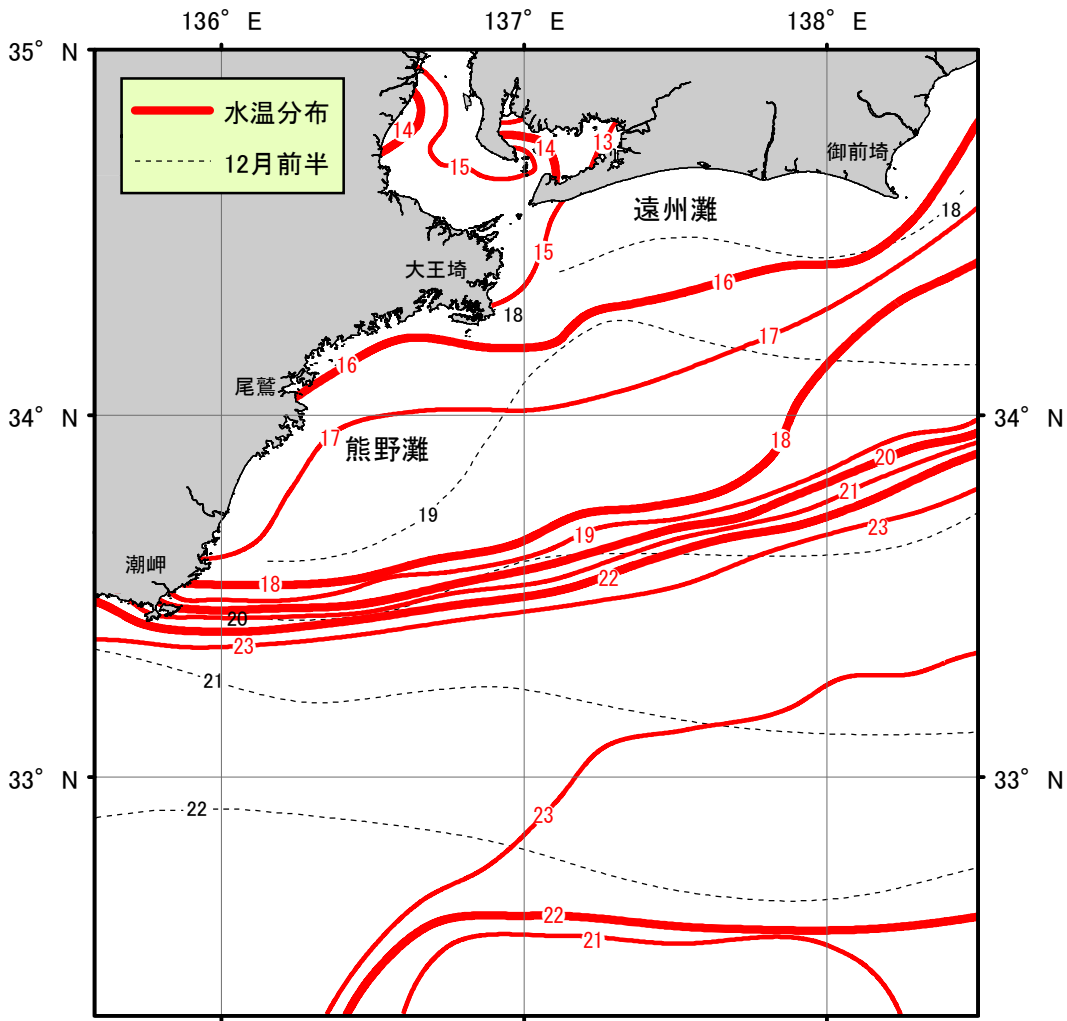
・伊勢湾内の水温・・・13～15℃台（平年より1℃低め）

・三河湾内の水温・・・12～15℃台（平年より1℃高め）

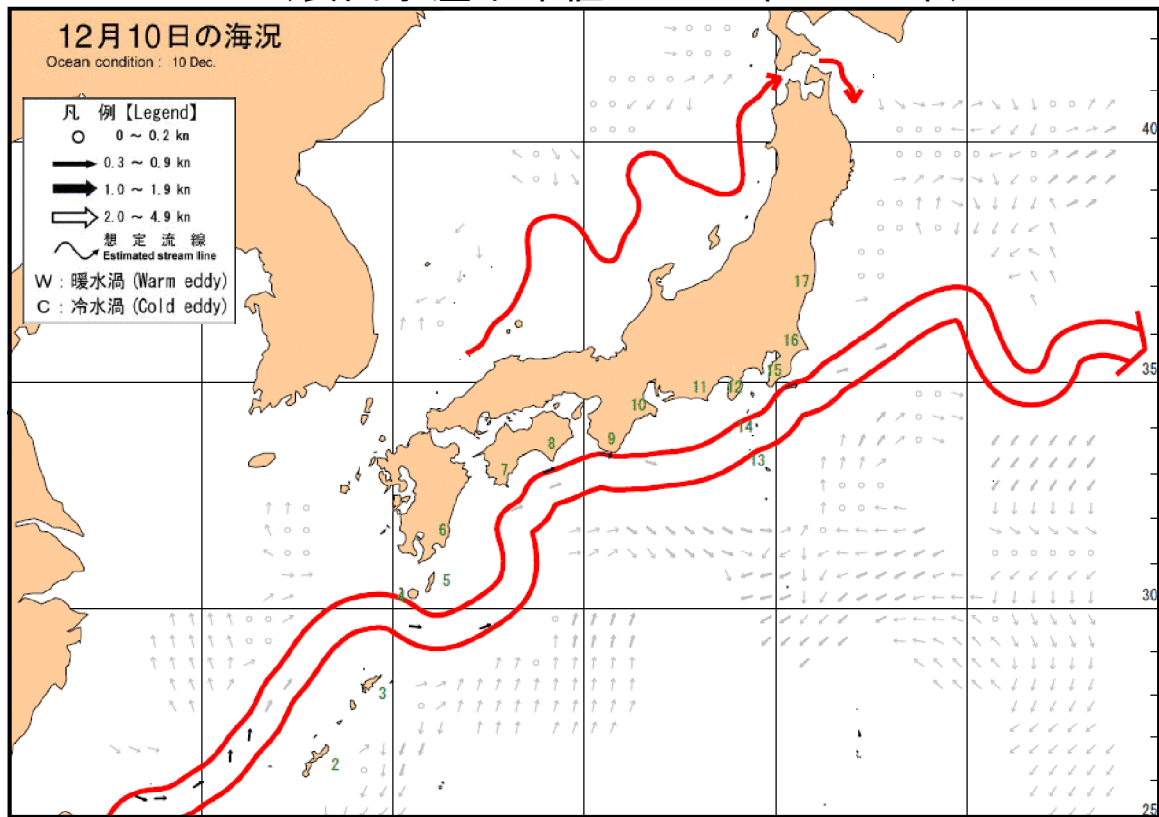
（平年値：1992年～2013年12月前半の平均値）



海流図（観測期間：平成26年11月28日-12月11日）



表面水温分布図 (°C) (観測期間：平成26年12月8日-10日)
 (表面水温平年値：1940年-1993年)



海上保安庁「海洋速報平成26年第232号」
 黒潮流路 (観測期間：平成26年12月3日-10日)

【資料の出处】

太平洋フェリー「きそ」、商船三井「IWATESAN」・「ENERGY PROGRESS」・「RMC Rigel」・「VEGA TRADER」
 静岡県立焼津水産高等学校「やいつ」、千葉県教育庁「千潮丸」、東京海洋大学「海鷹丸」、愛知県水産試験場「海幸丸」
 和歌山水産試験場「きのくに」、三重県水産研究所、水産総合研究センター、気象庁、海上保安庁(巡視船、測量船)、気象衛星「NOAA」