

# 四管区海洋速報（平成26年第22号）

平成26年11月28日発行

第四管区海上保安本部海洋情報部

Tel : 052-661-1611（内線：2535）

URL : <http://www1.kaiho.mlit.go.jp/KAN4/index.htm>

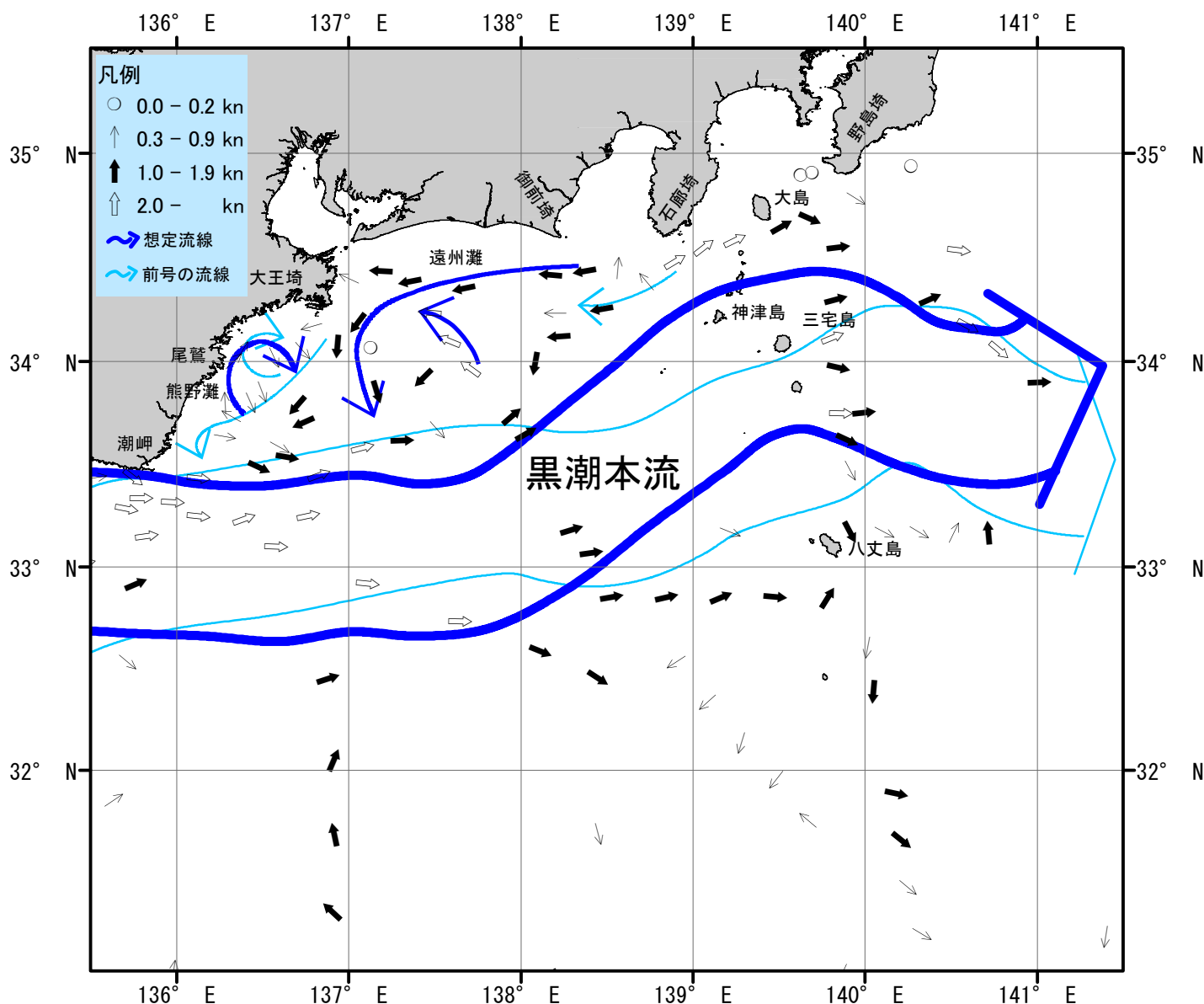
海況：黒潮流軸は、潮岬南15海里、大王埼南60海里、御前埼南65海里、石廊埼南40海里、八丈島北西65海里を通り、東に流れている。

表面水温は、黒潮流域及びその沖合で23～24℃台となっており、遠州灘沿岸域では18～23℃台、熊野灘沿岸域では18～20℃台となっている。

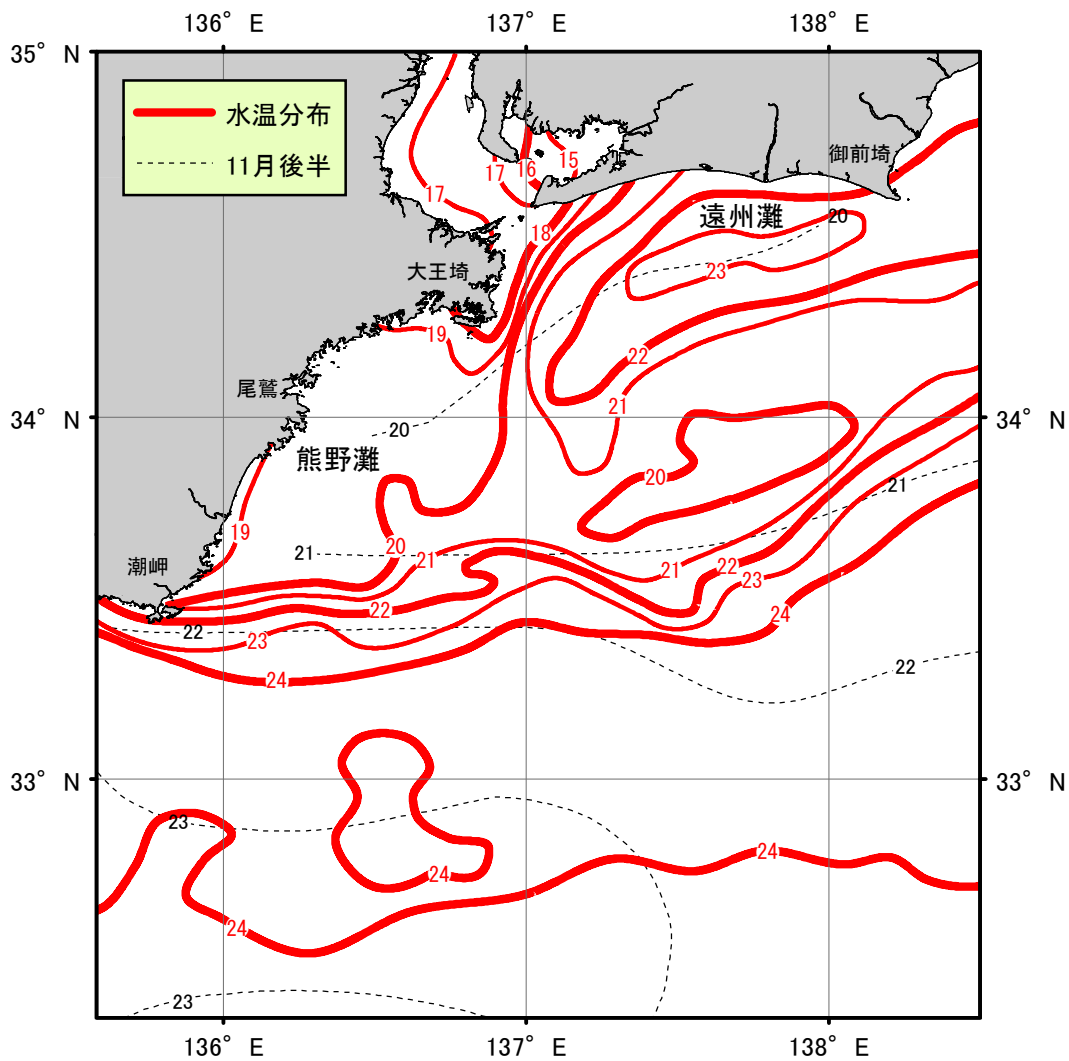
・伊勢湾内の水温・・・16～17℃台（平年より1℃低め）

・三河湾内の水温・・・14～16℃台（平年より1℃低め）

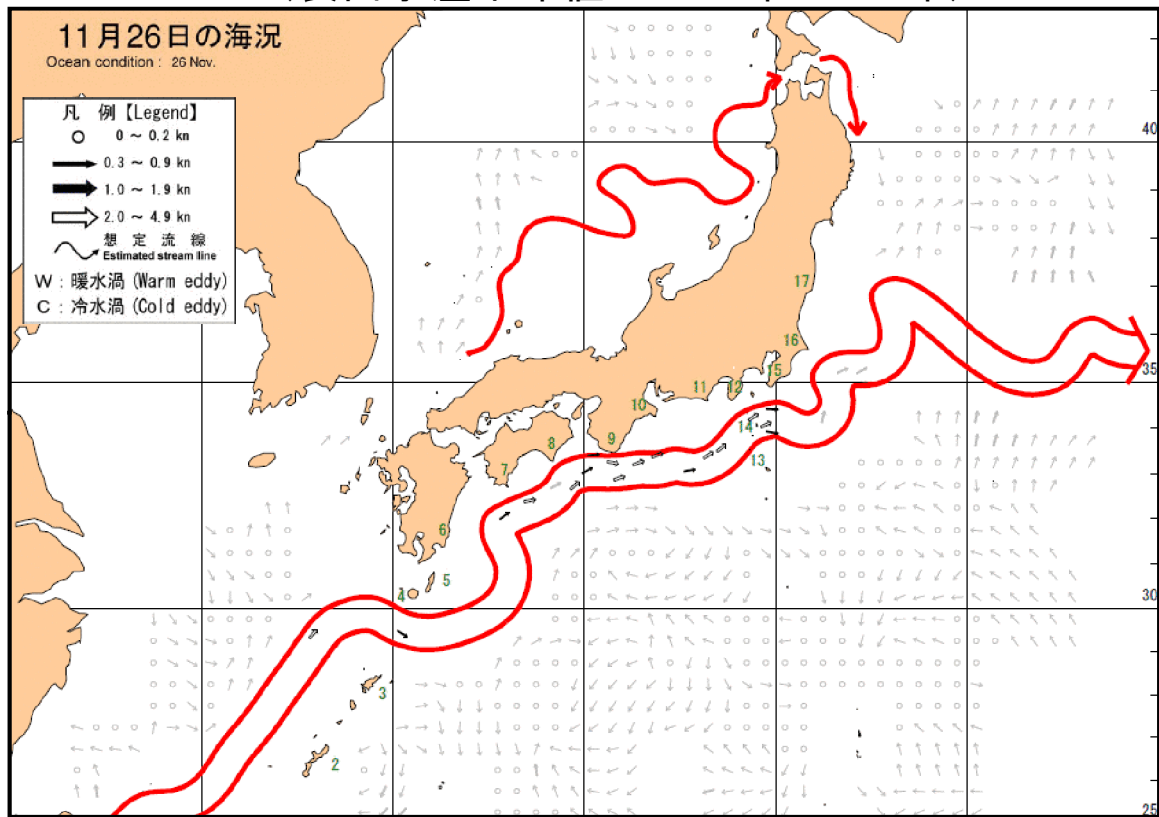
（平年値：1992年～2013年11月後半の平均値）



海流図（観測期間：平成26年11月14日-11月27日）



表面水温分布図 (°C) (観測期間：平成26年11月24日-26日)  
 (表面水温平年値：1940年-1993年)



海上保安庁「海洋速報平成26年第222号」  
 黒潮流路 (観測期間：平成26年11月19日-26日)

【資料の出处】  
 太平洋フェリー「きそ」、(独)海洋研究開発機構(JAMSTEC)「白鳳丸」、商船三井「OTOWASAN」・「M/T OTOWASAN」・「MOL CREATION」  
 「Lambert Maru」、 「MOL EMISSARY」・「AWOBASAN MARU」・「MOL BRIGHTNESS」・「VEGA DREAM」・「RUBY ACE」・「IWATESAN」  
 青森県立八戸水産高等学校「青森丸」、静岡県立焼津水産高等学校「やいづ」、三重大学「勢水丸」、和歌山水産試験場「きのくに」  
 東京都島しょ農林水産総合センター「たくなん」、三重県水産研究所、水産総合研究センター、気象庁、海上保安庁(巡視船、測量船)、気象衛星「NOAA」