

四管区海洋速報（平成26年第21号）

平成26年11月14日発行

第四管区海上保安本部海洋情報部

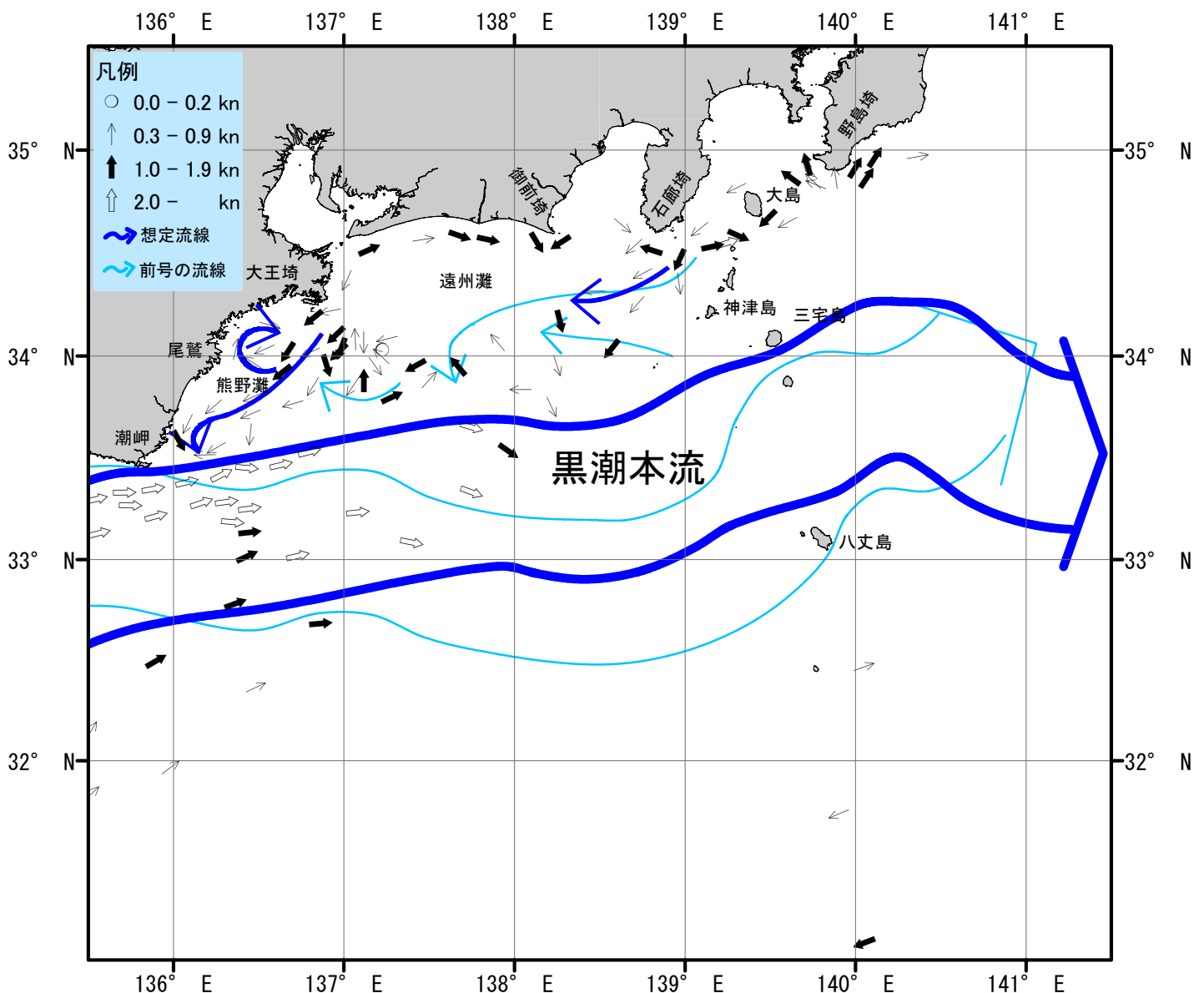
Tel : 052-661-1611（内線：2535）

URL : <http://www1.kaiho.mlit.go.jp/KAN4/index.htm>

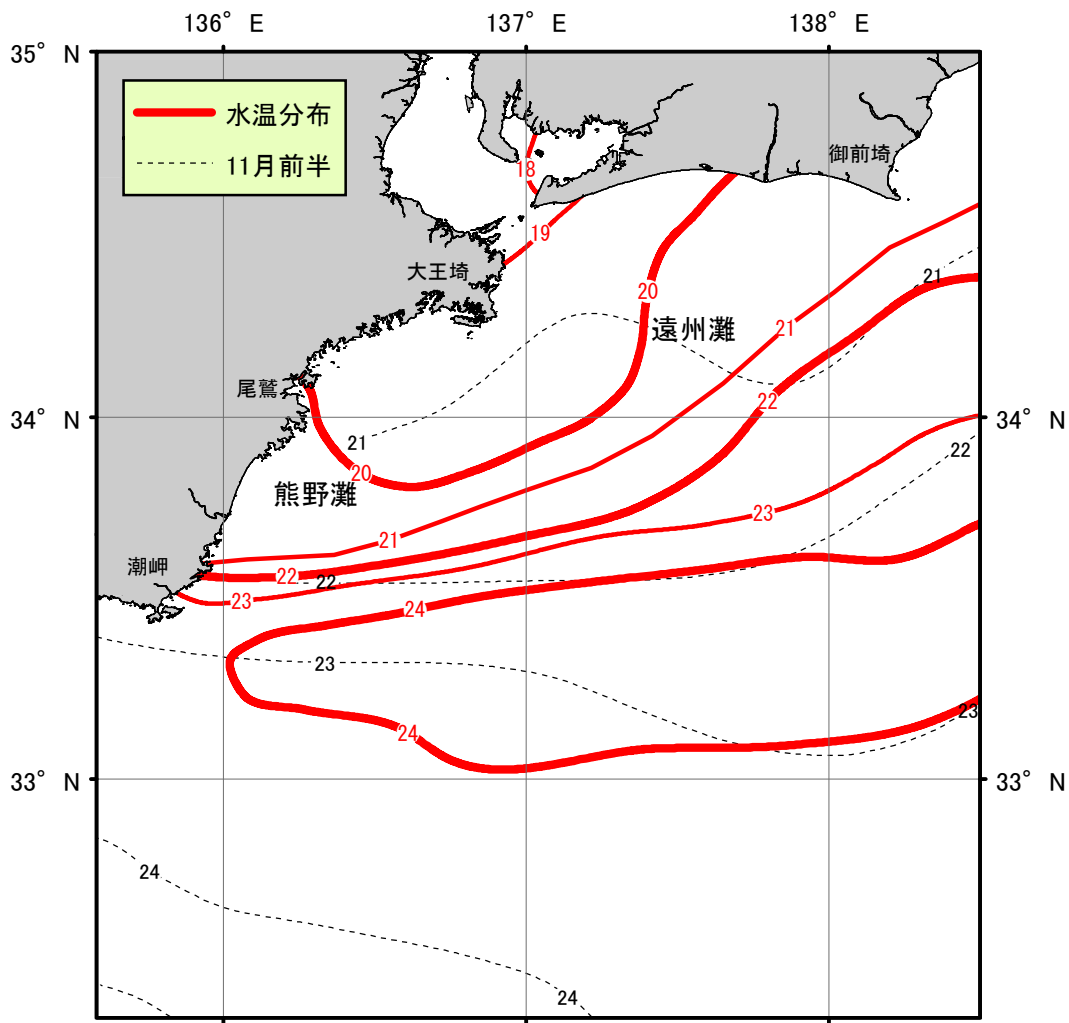
海況：黒潮流軸は、潮岬南20海里、大王埼南60海里、御前埼南75海里、石廊埼南70海里、八丈島北西30海里を通り、東に流れている。

表面水温は、黒潮流域及びその沖合で23～24℃台となっており、遠州灘沿岸域では19～21℃台、熊野灘沿岸域では19～21℃台となっている。

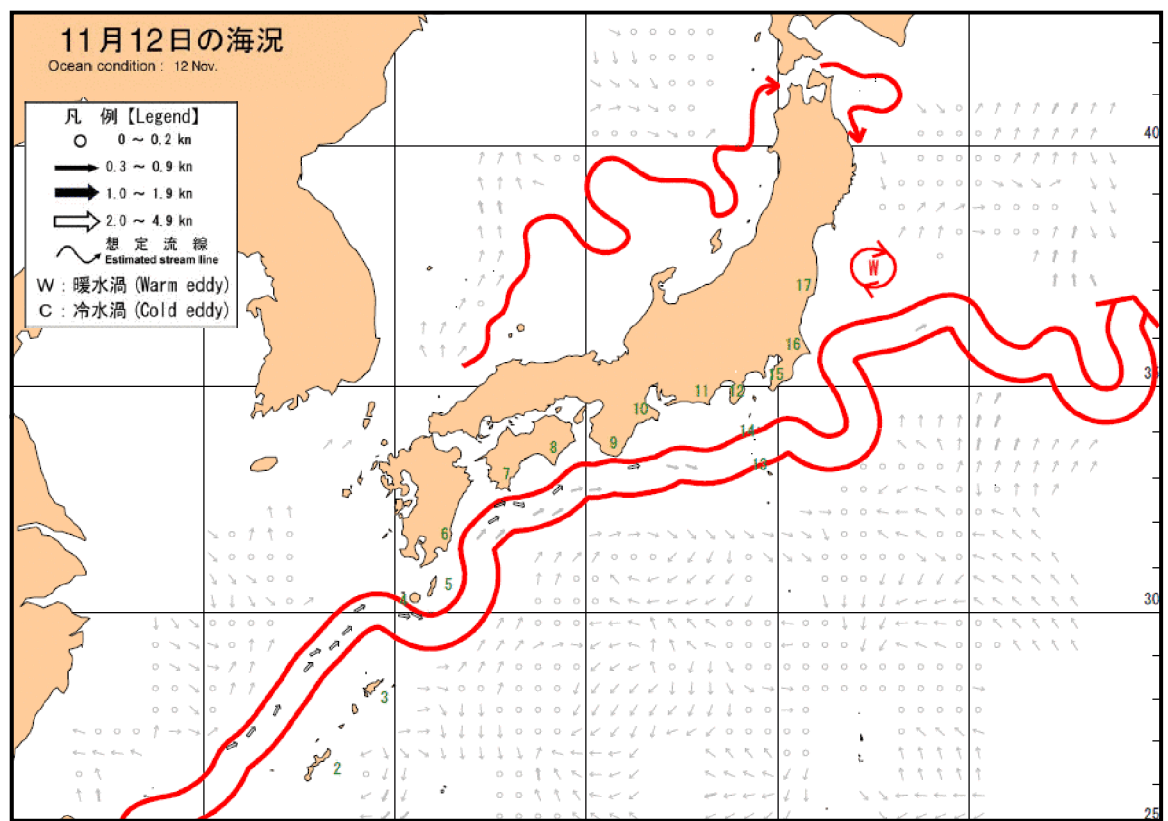
- ・伊勢湾内の水温・・・18℃台（平年より1℃低め）
- ・三河湾内の水温・・・17～18℃台（平年より1℃低め）
（平年値：1992年～2013年11月前半の平均値）



海流図（観測期間：平成26年10月24日-11月13日）



表面水温分布図 (°C) (観測期間：平成26年11月10日-11月12日)
 (表面水温平年値：1940年-1993年)



海上保安庁「海洋速報平成26年第213号」
 黒潮流路 (観測期間：平成26年11月5日-11月12日)

【資料の出所】
 太平洋フェリー「きそ」、商船三井「M/T OTOWASAN」、Lambert Maru、Altair Dream、MOL EMISSARY、MOL BRIGHTNESS、
 宮崎県立宮崎海洋高等学校「進洋丸」、愛知県水産試験場「海幸丸」、静岡県水産技術研究所「駿河丸」、三重県水産研究所「あさま」、
 和歌山県水産試験場「きのくに」、水産総合研究センター「蒼鷹丸」、気象庁、防衛省、海上保安庁巡視船・測量船、気象衛星「NOAA」