

四管区海洋速報（平成26年第18号）

平成26年9月26日発行

第四管区海上保安本部海洋情報部

Tel : 052-661-1611（内線：2535）

URL : <http://www1.kaiho.mlit.go.jp/KAN4/index.htm>

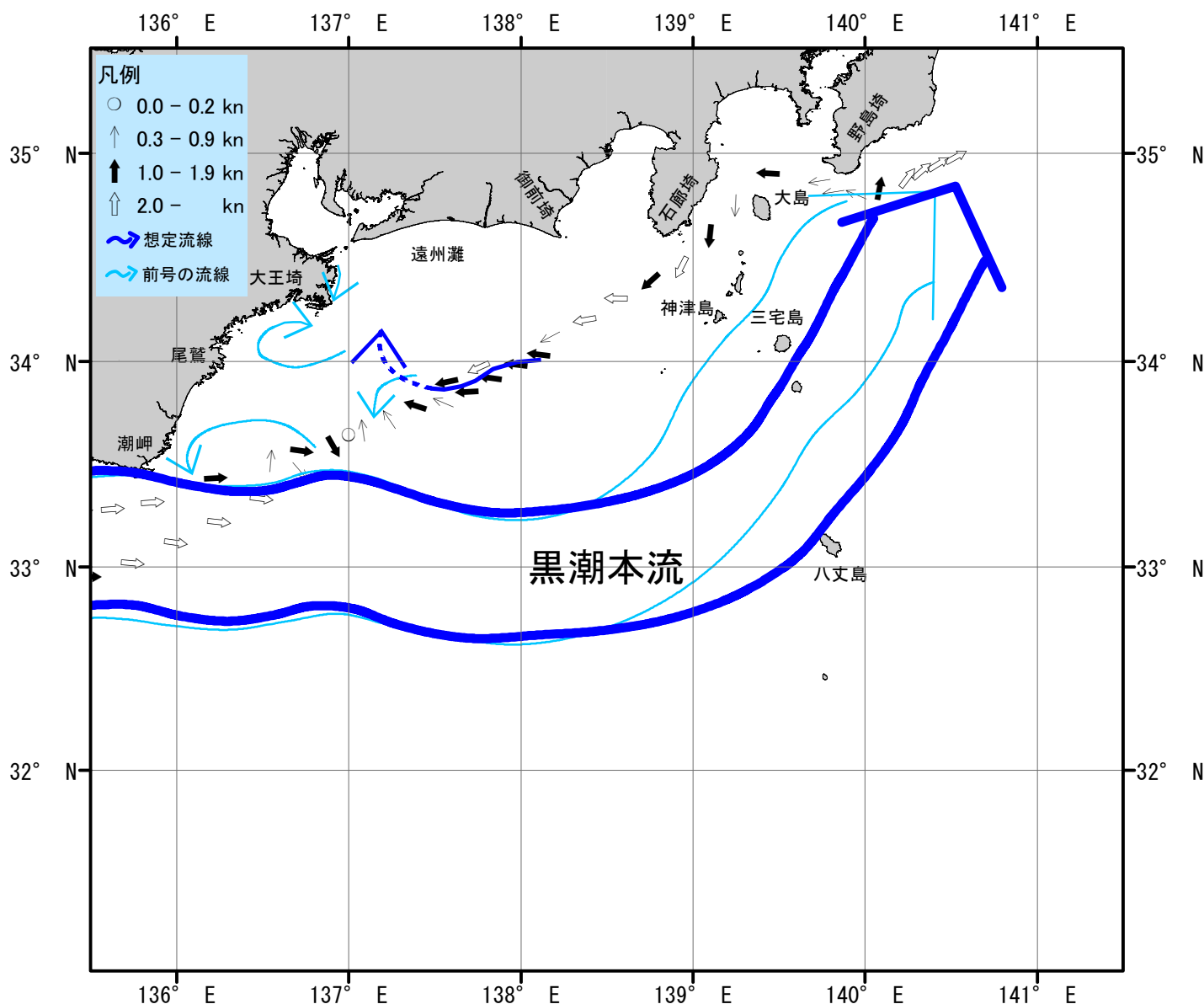
海況：黒潮流軸は、潮岬南15海里、大王埼南60海里、御前埼南90海里、石廊埼南85海里、八丈島北西30海里を通り、北東に流れている。

表面水温は、黒潮流域及びその沖合で26～27℃台となっており、遠州灘沿岸域では24～25℃台、熊野灘沿岸域では23～24℃台となっている。

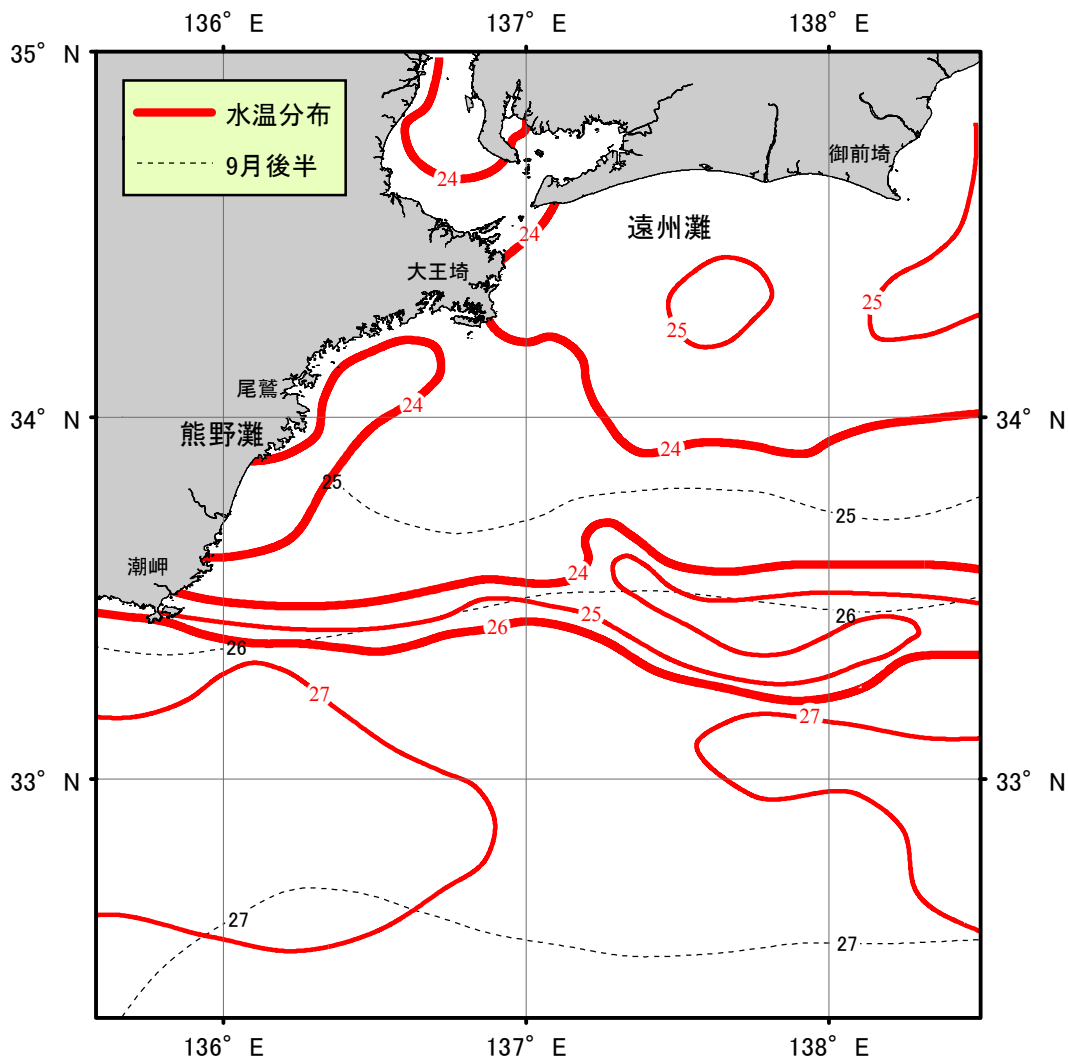
・伊勢湾内の水温・・・23℃～24℃台（平年より1℃低め）

・三河湾内の水温・・・23℃～24℃台（平年より1℃低め）

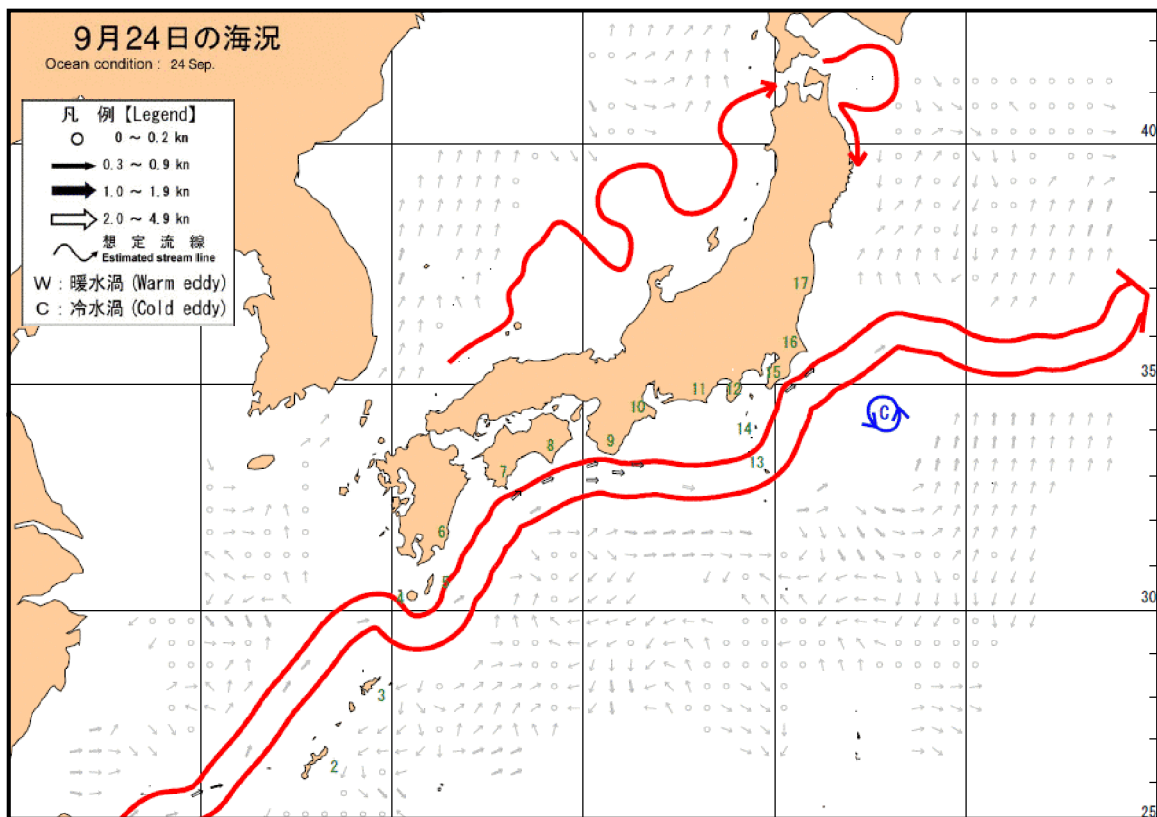
（平年値：1992年～2013年9月後半の平均値）



海流図（観測期間：平成26年9月12日-9月25日）



表面水温分布図 (°C) (観測期間：平成26年9月22日-9月24日)
 (表面水温平年値：1940年-1993年)



海上保安庁「海洋速報平成26年第180号」
 黒潮流路 (観測期間：平成26年9月17日-9月24日)